平　面　図　S=1/500

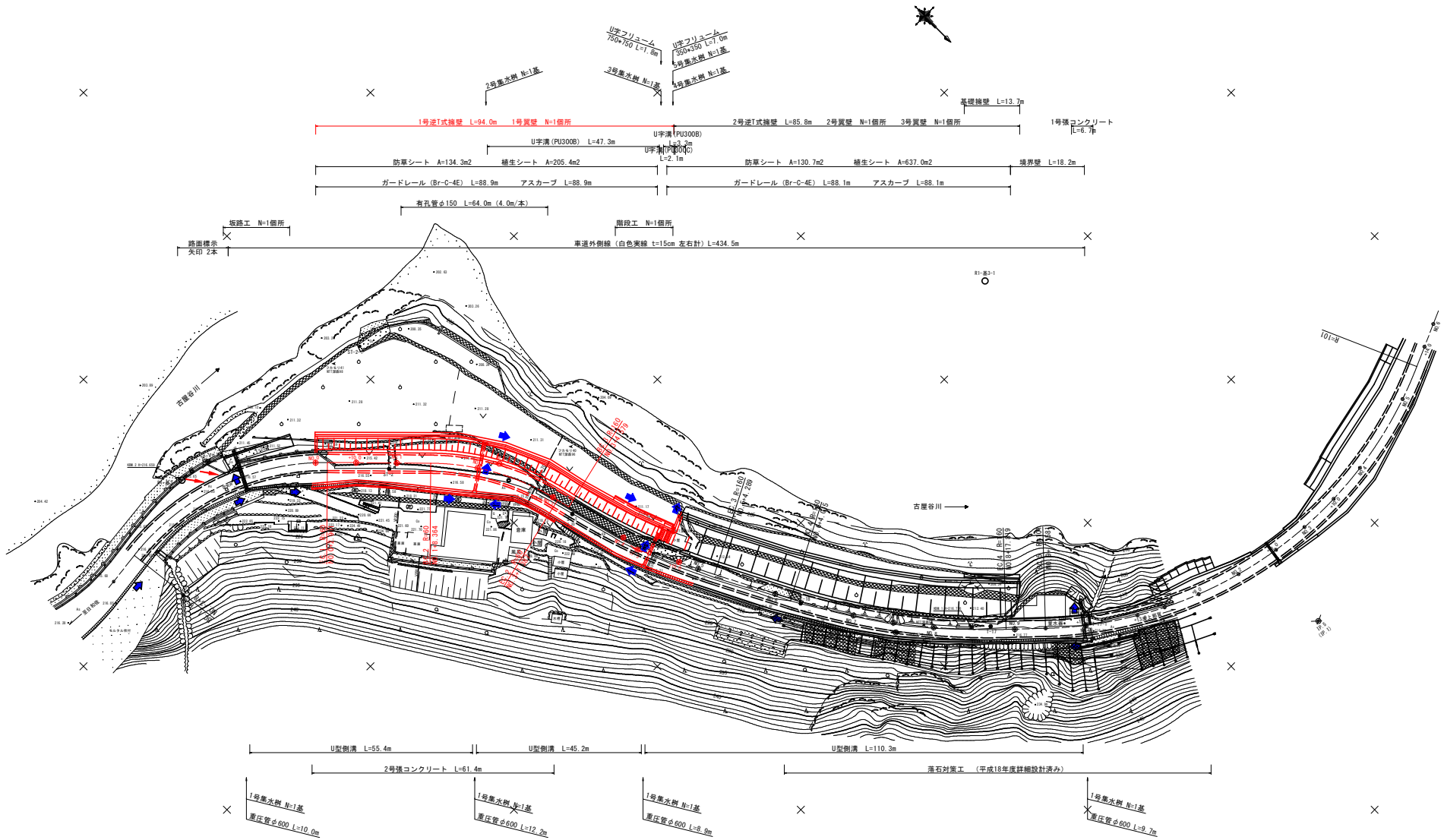

実施設計図面

工 事 名	R２那土 日和佐上那賀線 那賀・深森 道路改良工事		
路線名等	(主)日和佐上那賀線		
工事箇所	那賀郡那賀町深森		
図 面 名	平 面 図		
縮　尺	S=1/500	図面番号	1 / 31
会 社 名			
事業者名	徳島県南部総合県民局<那賀庁舎>		

縦 断 図

V=1/100
H=1:500

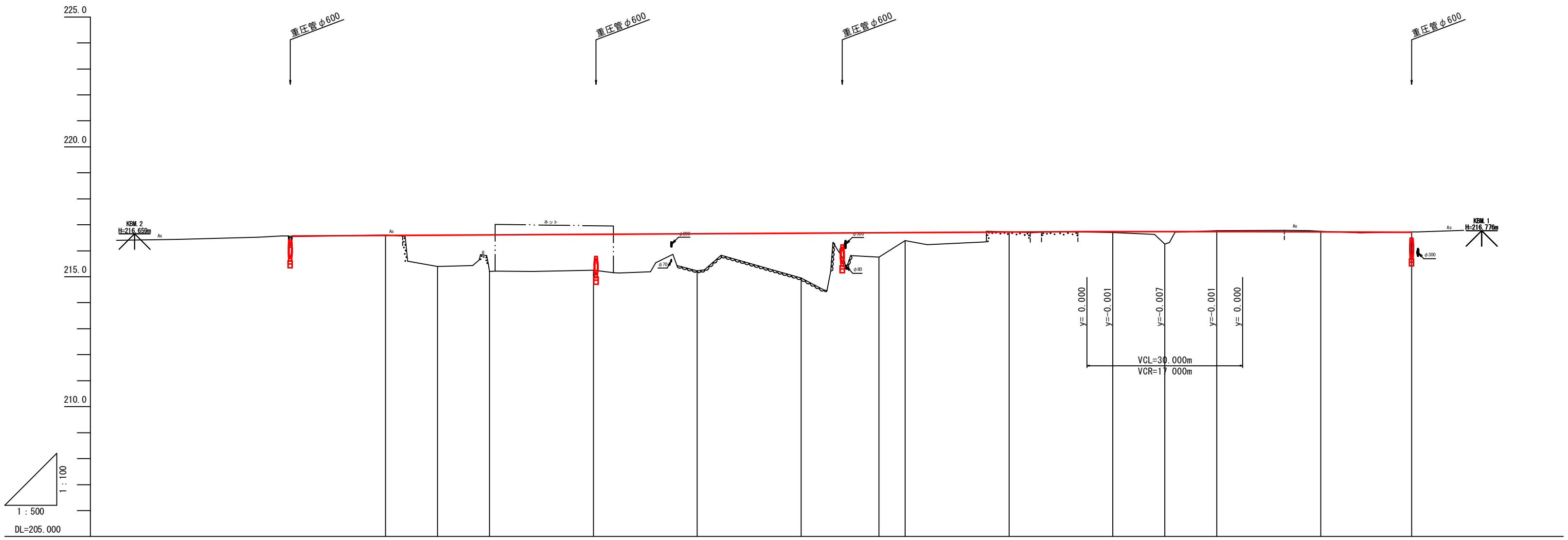

勾配: 216.580 — i=0.113% L=150.00m — 216.750 — i=0.063% L=47.50m — 216.720

測点	追加距離	単距離	地盤高	計画高	切土	盛土
BC.1	-51.807	8.193	216.403			
NO.-2	-40.000	11.807	216.436			
SP.1	-24.453	15.547	216.528			
NO.-1	-20.000	4.453	216.574			
NO.0	0.000	20.000	216.606	216.580	0.026	
EC.1	2.901	2.901	216.574	216.583		0.009
NO.0+10.00	10.000	7.099	215.396	216.591		1.195
NO.1	20.000	10.000	215.208	216.603		1.395
BC.2	28.364	8.364	215.206	216.612		1.406
NO.2	40.000	11.636	215.252	216.625		1.373
SP.2	44.876	4.876	215.144	216.631		1.487
NO.3	60.000	15.124	215.229	216.648		1.419
EC.2	61.387	1.387	215.268	216.650		1.382
BC.3	64.579	3.192	215.830	216.653		0.823
NO.4	80.000	15.421	214.950	216.671		1.721
SP.3	84.434	4.434	214.488	216.676		2.188
NO.4+15.00	95.000	10.566	215.752	216.688		0.936
NO.5	100.000	5.000	216.394	216.693		0.299
EC.3	104.289	4.289	216.231	216.698		0.467
NO.6	120.000	15.711	216.730	216.716	0.014	
BC.4	124.015	4.015	216.699	216.721	0.022	
NO.7	140.000	15.985	216.706	216.738		0.032
NO.7+10.00	150.000	10.000	216.261	216.743		0.482
SP.4	150.917	0.917	216.324	216.744		0.420
NO.8	160.000	9.083	216.774	216.743	0.031	
EC.4	177.819	17.819	216.770	216.732	0.038	
NO.9	180.000	2.181	216.755	216.731	0.024	
BC.5	187.581	7.581	216.692	216.726		0.034
NO.9+17.50	197.500	9.919	216.732	216.720	0.012	

曲線:

IP.1 IA=52-14-31 R =60.000 CL=54.708 TL=29.421 SL= 6.825

IP.2 IA=31-32-03 R =60.000 CL=33.023 TL=16.941 SL= 2.346

IP.3 IA=14-13-13 R =160.000 CL= 39.710 TL= 19.958 SL= 1.240

IP.4 IA=19-16-02 R =160.000 CL= 53.804 TL= 27.158 SL= 2.289

IP.5(IP.1) IA=67-19-42 R =101.000 CL= 118.685 TL= 67.267 SL= 20.350

片勾配摺付け図:

右側 +1.7% / 左側 -1.7% — NO.0-24.348 — NO.0-3.012 — 1/627 / 1/627 — 右下がり 0.24% — NO.1+8.364 — 左側 +2.5% / 右側 -2.5% — NO.2+13.000 — NO.2+9.818 — 1/136 / 1/136 — NO.3+8.000 — 右側 +3.0% / 左側 -3.0% — NO.8+17.819 — 1/488 / 1/488 — NO.9+7.581 — 右側 +2.0% / 左側 -2.0%

21 336 | 31 376 | 52 712 | 9 762

実施設計図面

工 事 名	Ｒ２那土 日和佐上那賀線 那賀・深森 道路改良工事		
路線名等	(主)日和佐上那賀線		
工事箇所	那賀郡那賀町深森		
図 面 名	縦 断 図		
縮 尺	V=1/100 H=1/500	図面番号	2 / 31
会 社 名			
事業者名	徳島県南部総合県民局<那賀庁舎>		

標 準 断 面 図 S=1/100

NO.3付近

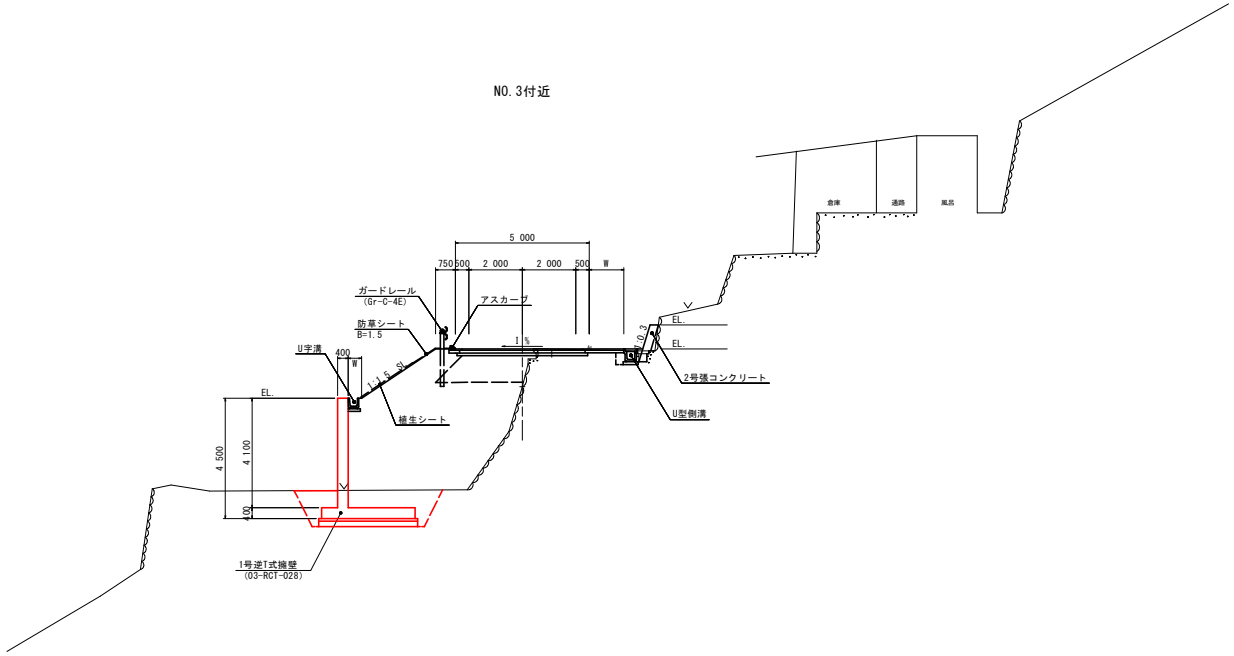

実施設計図面

工 事 名	R２那土 日和佐上那賀線 那賀・深森 道路改良工事		
路線名等	(主)日和佐上那賀線		
工事箇所	那賀郡那賀町深森		
図 面 名	標準断面図		
縮 尺	S=1/100	図面番号	3 / 31
会 社 名			
事業者名	徳島県南部総合県民局(那賀庁舎)		

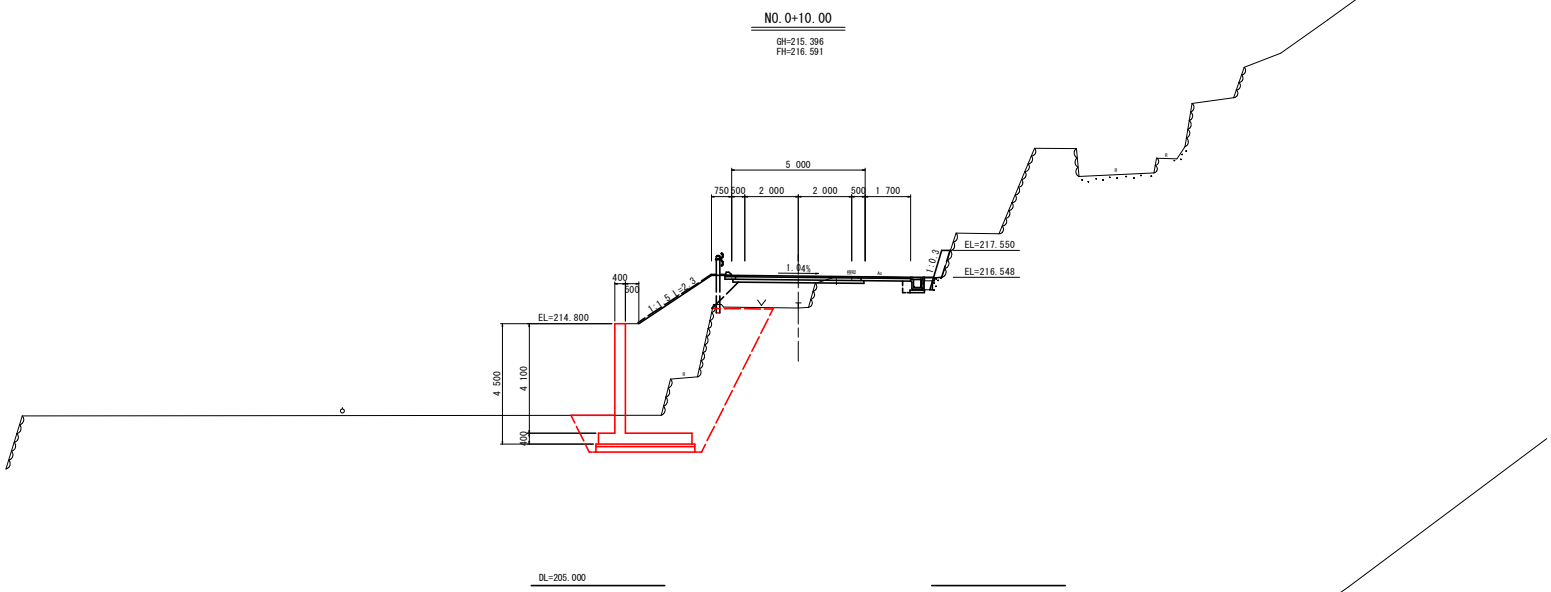

名称			左側	右側
盛土	路床	W<2.5		
		2.5≦W<4.0		
		4.0≦W		
	路体	W<2.5		
		2.5≦W<4.0		
		4.0≦W		
掘削	open掘削 W≧5.0	土砂		
		軟岩I		
	片切掘削 W<5.0	土砂	7.2	
		軟岩I		
床掘	床堀B	土砂	6.7	
		軟岩I		
	床堀B'	土砂		
		軟岩I		
埋戻	W<1.0	土砂(締固有)		
		土砂(締固無)	0.3	
	1.0≦W <4.0	土砂(締固有)		
		土砂(締固無)	1.0	
構造物取壊	Co構造物	無筋構造物		
		鉄筋構造物		
	石積み	空積 45cm未満	4.2	
舗装版破砕	As t=5cm	障害無		
車道舗装	表層 t=5cm	密粒度アスコン		
	路盤 t=10cm	再生粒調砕石		
	路盤 t=10cm	クラッシャラン		
路肩舗装	表層 t=5cm	密粒度アスコン		
	路盤 t=10cm	再生粒調砕石		

※掘削(open)の左右は左路肩を境に算出している。

名称		数量
2号張コン	コンクリート	
	型枠	
	間詰コン	

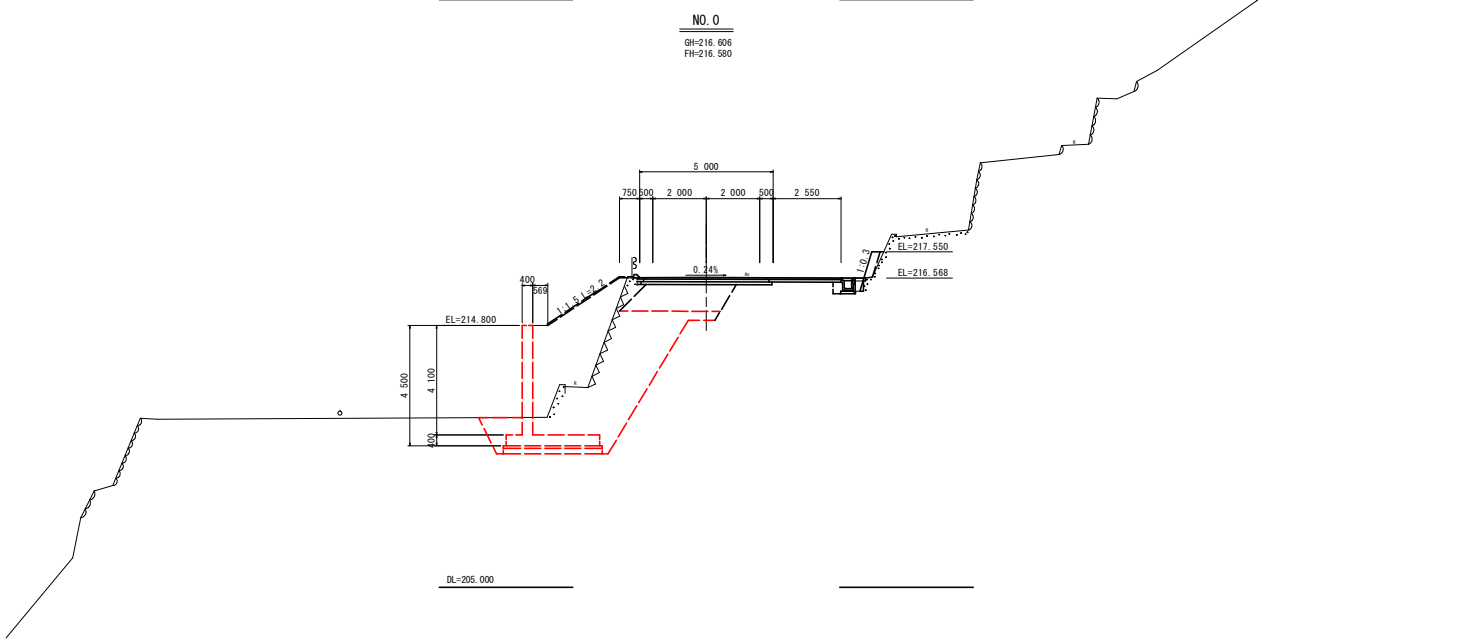

名称			左側	右側
盛土	路床	W<2.5		
		2.5≦W<4.0		
		4.0≦W		
	路体	W<2.5		
		2.5≦W<4.0		
		4.0≦W		
掘削	open掘削 W≧5.0	土砂		
		軟岩I		
	片切掘削 W<5.0	土砂	13.8	
		軟岩I		
床掘	床堀B	土砂	6.7	
		軟岩I		
	床堀B'	土砂		
		軟岩I		
埋戻	W<1.0	土砂(締固有)		
		土砂(締固無)	0.3	
	1.0≦W <4.0	土砂(締固有)		
		土砂(締固無)	0.9	
構造物取壊	Co構造物	無筋構造物	1.8	
		鉄筋構造物		
	石積み	空積 45cm未満		
舗装版破砕	As t=5cm	障害無		
車道舗装	表層 t=5cm	密粒度アスコン		
	路盤 t=10cm	再生粒調砕石		
	路盤 t=10cm	クラッシャラン		
路肩舗装	表層 t=5cm	密粒度アスコン		
	路盤 t=10cm	再生粒調砕石		

※掘削(open)の左右は左路肩を境に算出している。

名称		数量
2号張コン	コンクリート	
	型枠	
	間詰コン	

実施設計図面

工事名	R2那土 日和佐上那賀線 那賀・深森 道路改良工事		
路線名等	(主)日和佐上那賀線		
工事箇所	那賀郡那賀町深森		
図面名	横断図		
縮尺	1/100	図面番号	4 / 31
会社名			
事業者名	徳島県南部総合県民局<那賀庁舎>		

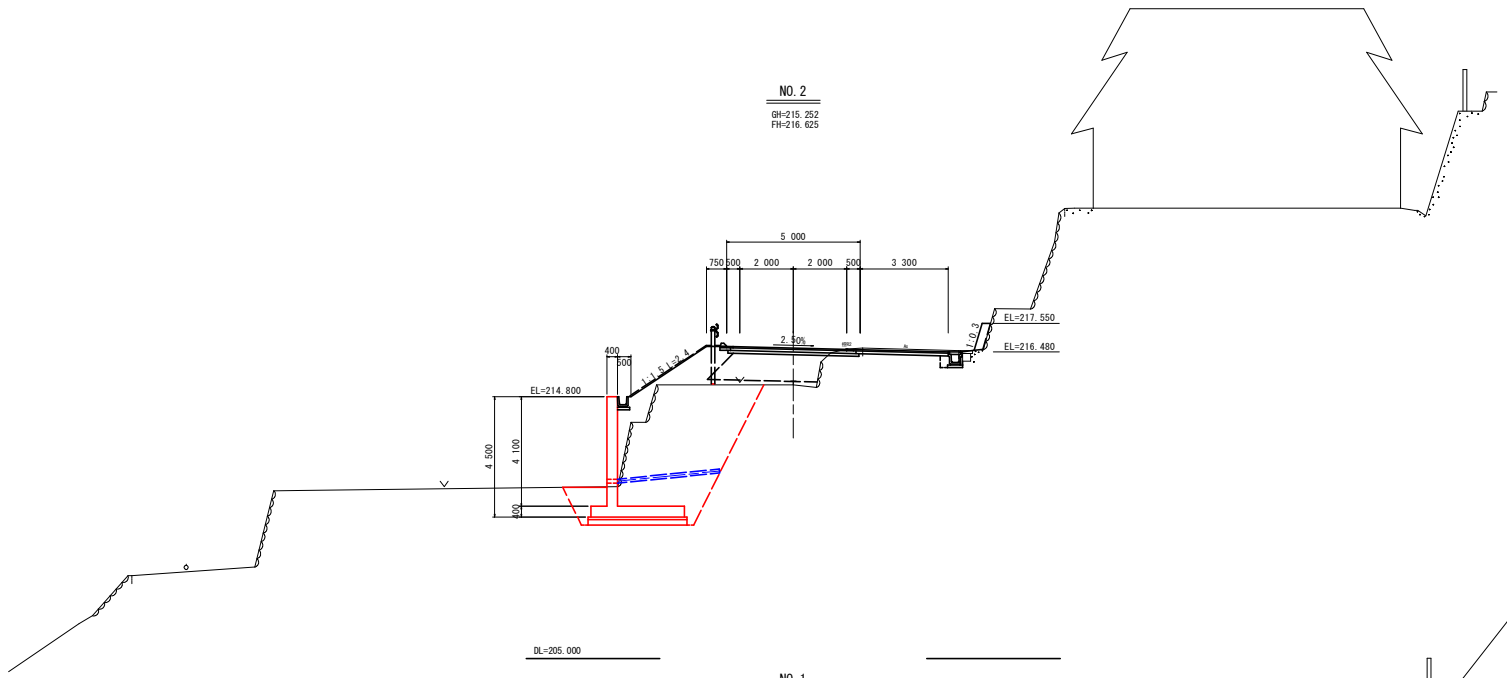

名称			左側	右側
盛土	路床	W<2.5		
		2.5≦W<4.0		
		4.0≦W		
	路体	W<2.5		
		2.5≦W<4.0		
		4.0≦W		
掘削	open掘削 W≧5.0	土砂		
		軟岩I		
	片切掘削 W<5.0	土砂	13.7	
		軟岩I		
床掘	床堀B	土砂	7.0	
		軟岩I		
	床堀B'	土砂		
		軟岩I		
埋戻	W<1.0	土砂(締固有)		
		土砂(締固無)	0.3	
	1.0≦W <4.0	土砂(締固有)		
		土砂(締固無)	1.1	
構造物取壊	Co構造物	無筋構造物		
		鉄筋構造物		
	石積み	空積 45cm未満		
舗装版破砕	As t=5cm	障害無		
車道舗装	表層 t= 5cm	密粒度アスコン		
	路盤 t=10cm	再生粒調砕石		
	路盤 t=10cm	クラッシャラン		
路肩舗装	表層 t= 5cm	密粒度アスコン		
	路盤 t=10cm	再生粒調砕石		

※掘削(open)の左右は左路肩を境に算出している。

名称		数量
2号張コン	コンクリート	
	型枠	
	間詰コン	

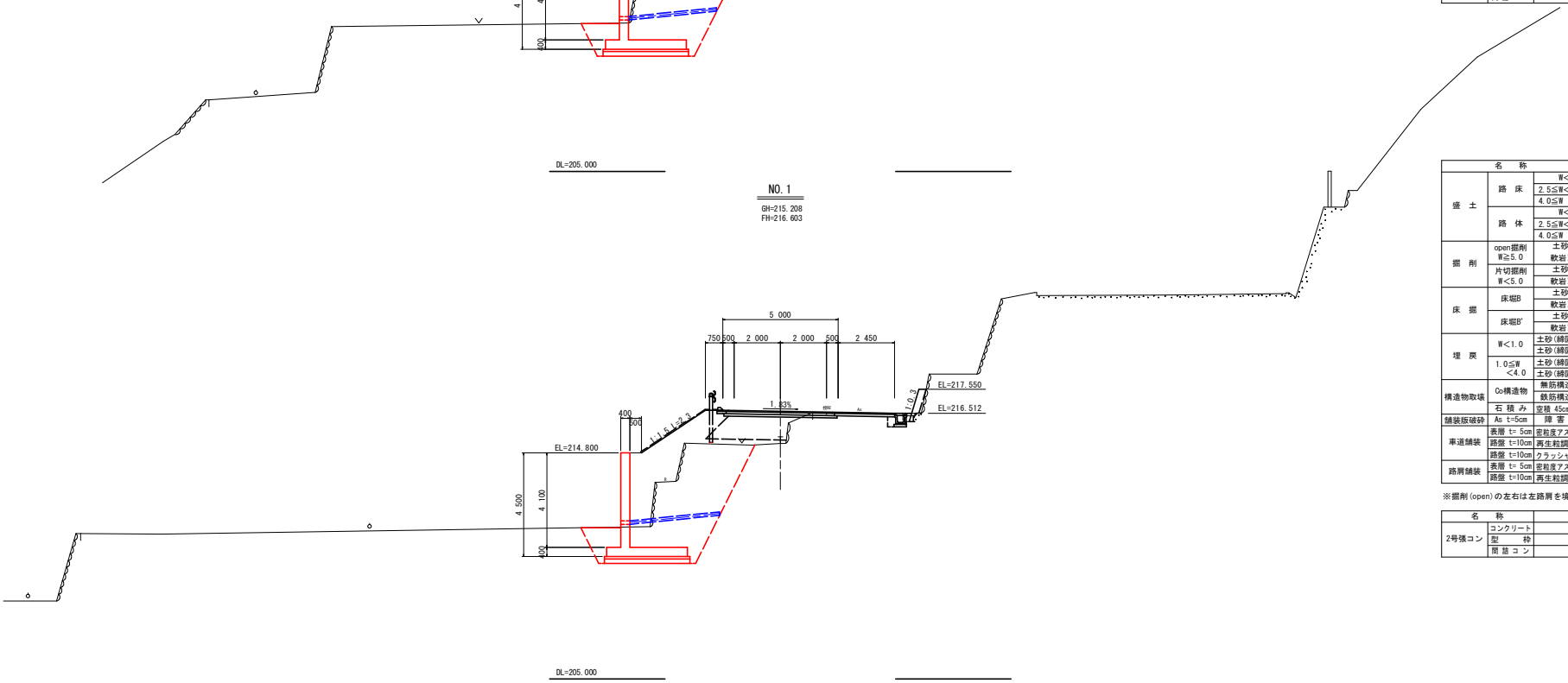

名称			左側	右側
盛土	路床	W<2.5		
		2.5≦W<4.0		
		4.0≦W		
	路体	W<2.5		
		2.5≦W<4.0		
		4.0≦W		
掘削	open掘削 W≧5.0	土砂		0.5
		軟岩I		
	片切掘削 W<5.0	土砂	9.7	
		軟岩I		
床掘	床堀B	土砂	7.9	
		軟岩I		
	床堀B'	土砂		
		軟岩I		
埋戻	W<1.0	土砂(締固有)		
		土砂(締固無)	0.3	
	1.0≦W <4.0	土砂(締固有)		
		土砂(締固無)	1.3	
構造物取壊	Co構造物	無筋構造物		
		鉄筋構造物		
	石積み	空積 45cm未満	3.6	
舗装版破砕	As t=5cm	障害無		
車道舗装	表層 t= 5cm	密粒度アスコン		
	路盤 t=10cm	再生粒調砕石		
	路盤 t=10cm	クラッシャラン		
路肩舗装	表層 t= 5cm	密粒度アスコン		
	路盤 t=10cm	再生粒調砕石		

※掘削(open)の左右は左路肩を境に算出している。

名称		数量
2号張コン	コンクリート	
	型枠	
	間詰コン	

実施設計図面

工事名	R2那土 日和佐上那賀線 那賀・深森 道路改良工事		
路線名等	(主)日和佐上那賀線		
工事箇所	那賀郡那賀町深森		
図面名	横断図		
縮尺	1/100	図面番号	5 / 31
会社名			
事業者名	徳島県南部総合県民局<那賀庁舎>		

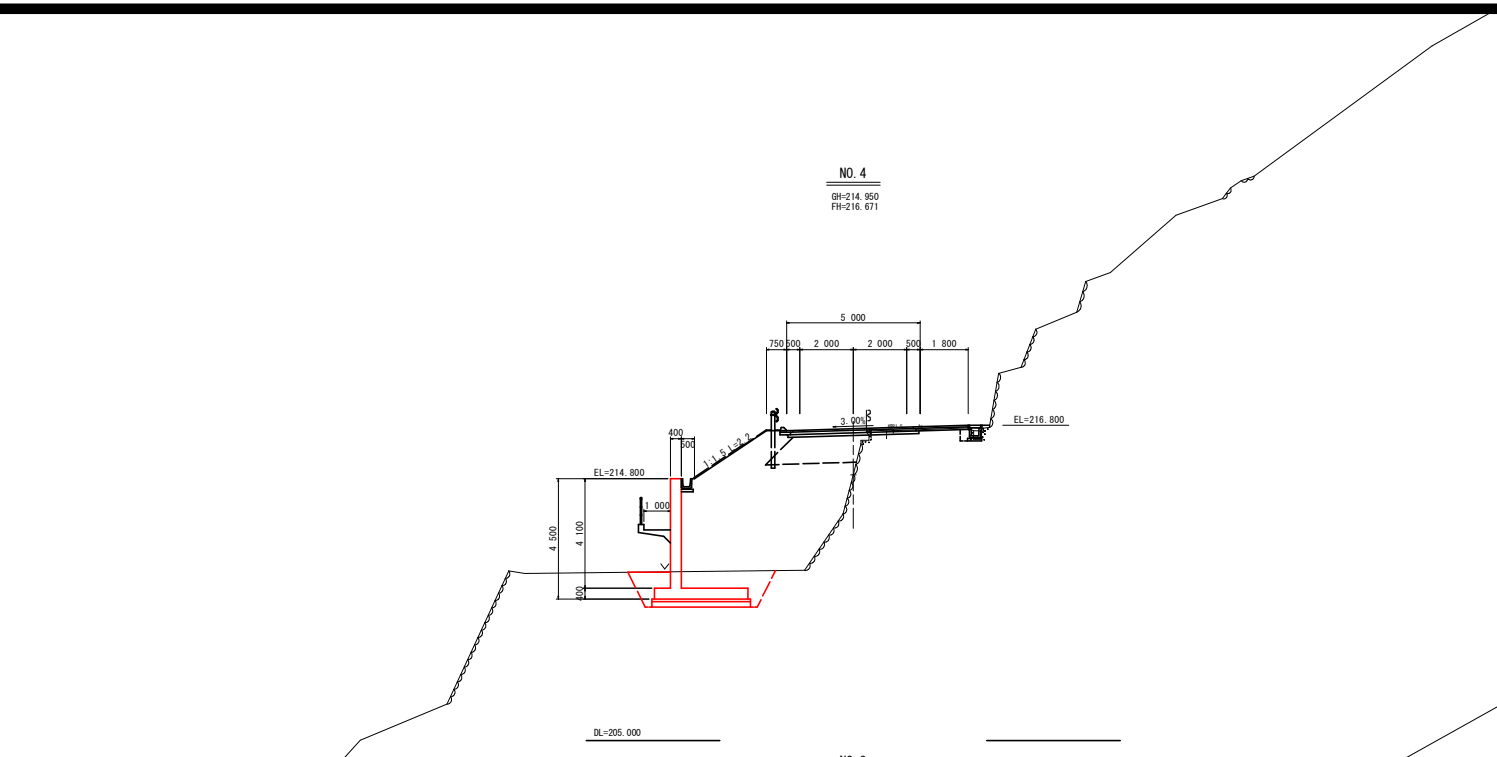

名称			左側	右側
盛土	路床	W<2.5		
		2.5≦W<4.0		
		4.0≦W		
	路体	W<2.5		
		2.5≦W<4.0		
		4.0≦W		
掘削	open掘削 W≧5.0	土砂		
		軟岩I		
	片切掘削 W<5.0	土砂		
		軟岩I		
床掘	床堀B	土砂	6.5	
		軟岩I		
	床堀B'	土砂		
		軟岩I		
埋戻	W<1.0	土砂(締固有)		
		土砂(締固無)	0.3	
	1.0≦W<4.0	土砂(締固有)		
		土砂(締固無)	0.9	
構造物取壊	Co構造物	無筋構造物		
		鉄筋構造物		
	石積み	空積 45cm未満		
舗装版破砕	As t=5cm	障害無		
車道舗装	表層 t=5cm	密粒度アスコン		
	路盤 t=10cm	再生粒調砕石		
	路盤 t=10cm	クラッシャラン		
路肩舗装	表層 t=5cm	密粒度アスコン		
	路盤 t=10cm	再生粒調砕石		

※掘削(open)の左右は左路肩を境に算出している。

名称		数量
2号張コン	コンクリート	
	型枠	
	間詰コン	

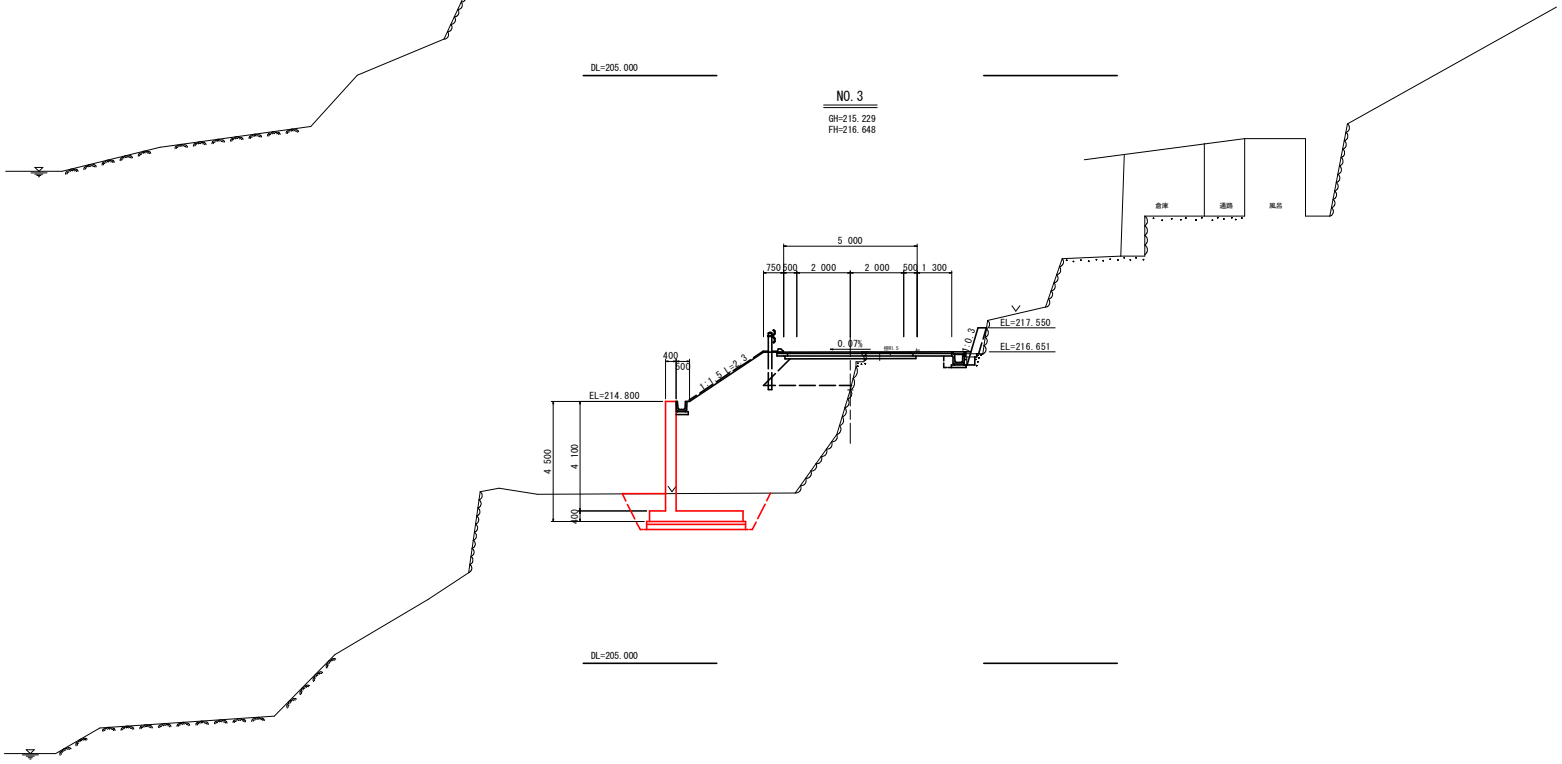

名称			左側	右側
盛土	路床	W<2.5		
		2.5≦W<4.0		
		4.0≦W		
	路体	W<2.5		
		2.5≦W<4.0		
		4.0≦W		
掘削	open掘削 W≧5.0	土砂		
		軟岩I		
	片切掘削 W<5.0	土砂		
		軟岩I		
床掘	床堀B	土砂	6.6	
		軟岩I		
	床堀B'	土砂		
		軟岩I		
埋戻	W<1.0	土砂(締固有)		
		土砂(締固無)	0.3	
	1.0≦W<4.0	土砂(締固有)		
		土砂(締固無)	0.9	
構造物取壊	Co構造物	無筋構造物		
		鉄筋構造物		
	石積み	空積 45cm未満		
舗装版破砕	As t=5cm	障害無		
車道舗装	表層 t=5cm	密粒度アスコン		
	路盤 t=10cm	再生粒調砕石		
	路盤 t=10cm	クラッシャラン		
路肩舗装	表層 t=5cm	密粒度アスコン		
	路盤 t=10cm	再生粒調砕石		

※掘削(open)の左右は左路肩を境に算出している。

名称		数量
2号張コン	コンクリート	
	型枠	
	間詰コン	

実施設計図面

工事名	R2那土 日和佐上那賀線 那賀・深森 道路改良工事		
路線名等	(主)日和佐上那賀線		
工事箇所	那賀郡那賀町深森		
図面名	横断図		
縮尺	1/100	図面番号	6 / 31
会社名			
事業者名	徳島県南部総合県民局<那賀庁舎>		

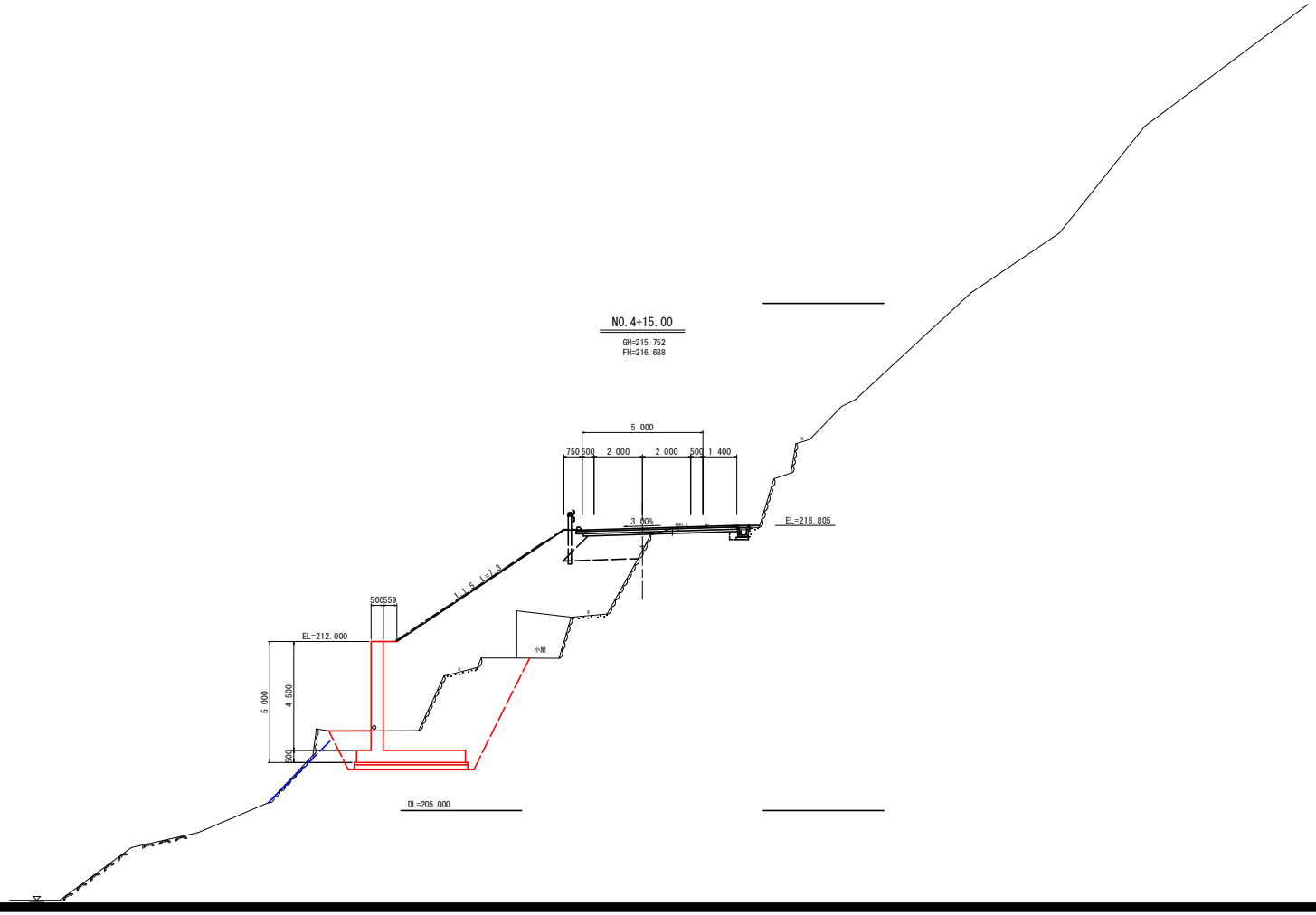

名称			左側	右側
盛土	路床	W<2.5		
		2.5≦W<4.0		
		4.0≦W		
	路体	W<2.5		
		2.5≦W<4.0		
		4.0≦W		
掘削	open掘削 W≧5.0	土砂		
		軟岩I		
	片切掘削 W<5.0	土砂	7.8	
		軟岩I		
床掘	床堀B	土砂	9.7	
		軟岩I		
	床堀B'	土砂		
		軟岩I		
埋戻	W<1.0	土砂(締固有)		
		土砂(締固無)	0.4	
	1.0≦W <4.0	土砂(締固有)		
		土砂(締固無)	1.2	
構造物取壊	Co構造物	無筋構造物	0.1	
		鉄筋構造物		
	石積み	空積 45cm未満	2.9	
舗装版破砕	As t=5cm	障害無		
車道舗装	表層 t= 5cm	密粒度アスコン		
	路盤 t=10cm	再生粒調砕石		
	路盤 t=10cm	クラッシャラン		
路肩舗装	表層 t= 5cm	密粒度アスコン		
	路盤 t=10cm	再生粒調砕石		

※掘削(open)の左右は左路肩を境に算出している。

名称		数量
2号張コン	コンクリート	
	型枠	
	間詰コン	

実施設計図面

工事名	R2那土 日和佐上那賀線 那賀・深森 道路改良工事		
路線名等	(主)日和佐上那賀線		
工事箇所	那賀郡那賀町深森		
図面名	横断図		
縮尺	1/100	図面番号	7 / 31
会社名			
事業者名	徳島県南部総合県民局<那賀庁舎>		

構　造　図

1号逆T式擁壁　s=1/100
(03-RCT-028)

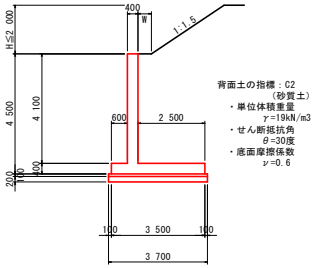

m当り

名　　称	算　　式	
コンクリート	0.40*4.10+0.40*3.50	m^3
型　　枠	4.50*2	m^2
鉄　　筋	配筋図参照	kg
均しコンクリート	0.10*3.70	m^3
同 上 型 枠	0.10*2	m^2
基　礎　材	B=3.70	m^2
枠 組 足 場	4.10*2	掛m^2
目　地　材	t=20mm（一般図参照）	m^2
水 抜 パ イ プ	VP65、3.0m^2に1ヶ処	m
透　水　材	B=40cm、t=3cm 4.0mに1ヶ処	m

実施設計図面

工 事 名	R２那土 日和佐上那賀線 那賀・深森 道路改良工事		
路線名等	(主)日和佐上那賀線		
工事箇所	那賀郡那賀町深森		
図 面 名	構 造 図		
縮　尺	図示	図面番号	8 / 31
会 社 名			
事業者名	徳島県南部総合県民局<那賀庁舎>		

1号逆T式擁壁一般図

1号翼壁 S=1/100

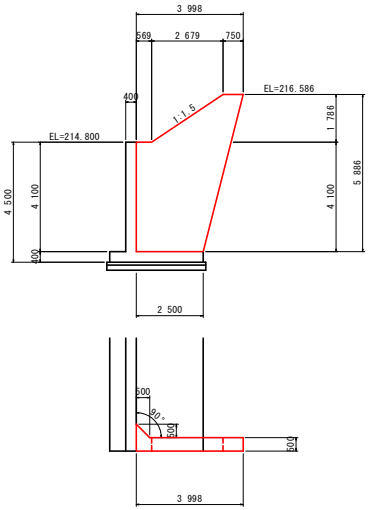

平 面 図 S=1/200

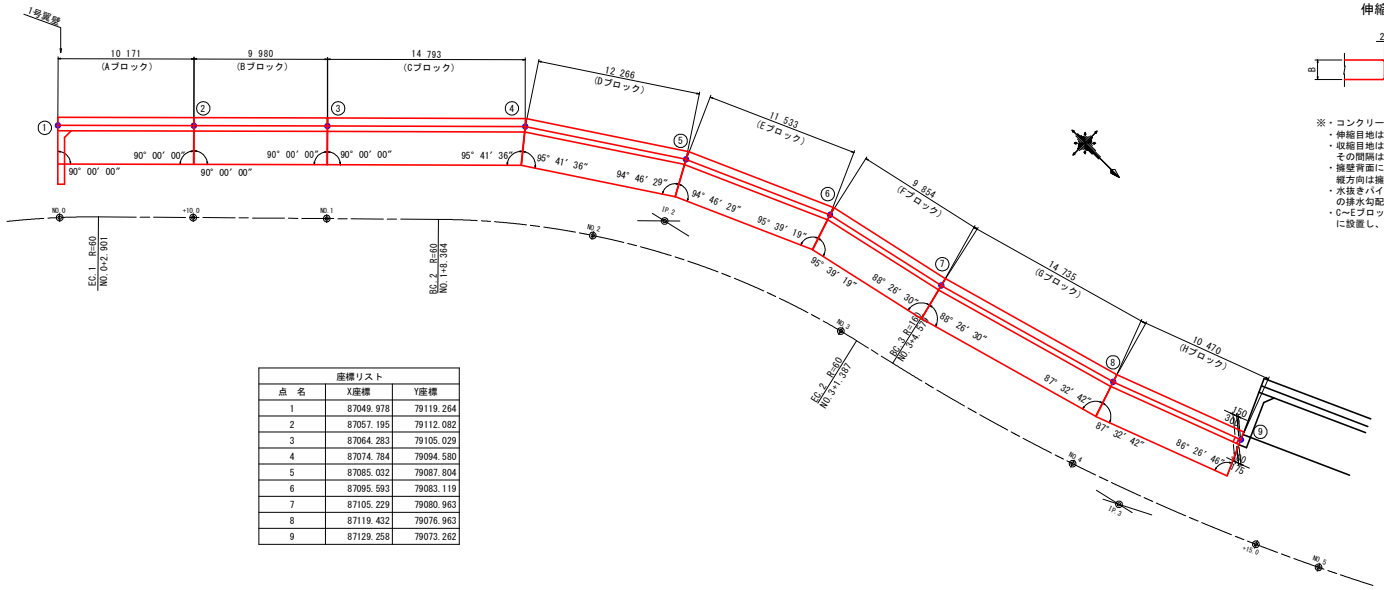

座標リスト		
点 名	X座標	Y座標
1	87049.978	79119.264
2	87057.195	79112.082
3	87064.283	79105.029
4	87074.784	79094.580
5	87085.032	79087.804
6	87095.593	79083.119
7	87105.229	79080.963
8	87119.432	79076.963
9	87129.258	79073.262

伸縮目地

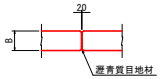

収縮目地

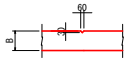

※・コンクリートの設計基準強度は、σck=24N/mm2とする。
・伸縮目地は図面に示す通り各ブロックの間に設置する。
・収縮目地はブロック長が10.0mを超える場合に設けるものとし、その間隔はブロックの中間付近とする。
・擁壁背面には、透水材（B=40cm、t=3cm）を設置する。縦方向は擁壁天端より20cm下がった位置より4.0m間隔とする。
・水抜きパイプ（VP65）は壁壁の3.0m2に1個所設置し、10%程度の排水勾配をつけ、前面埋戻より20cm上方に設置する。
・C~Eブロックについては、排水孔（VP150）を図面に示す位置に設置し、背面には別図に示す有孔管を設置する。

有孔管接続部 S=1/20

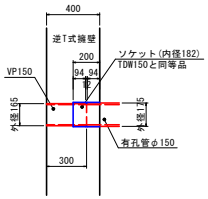

側 面 図 V=1/100 H=1/200

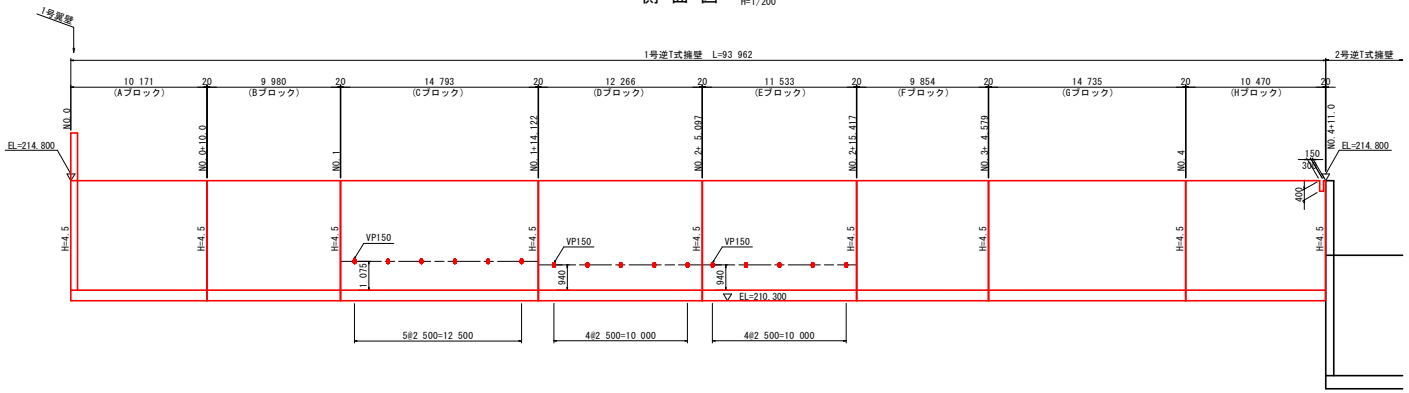

1号逆T式擁壁 (03-RCT-028)

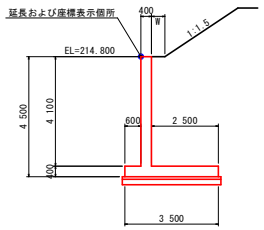

実施設計図面

工 事 名	R２那土 日和佐上那賀線 那賀・深森 道路改良工事		
路線名等	(主)日和佐上那賀線		
工事箇所	那賀郡那賀町深森		
図 面 名	1号逆T式擁壁一般図		
縮 尺	図示	図面番号	9 / 31
会 社 名			
事業者名	徳島県南部総合県民局<那賀庁舎>		

1号逆T式擁壁配筋図(その1)

S=1/50

(Aブロック)

1 － 1
断面図

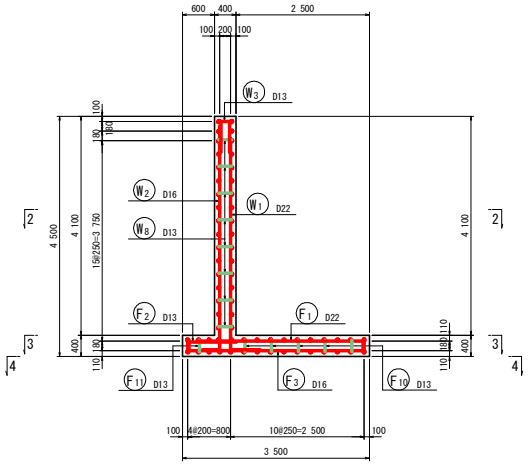

3 － 3
底版上面

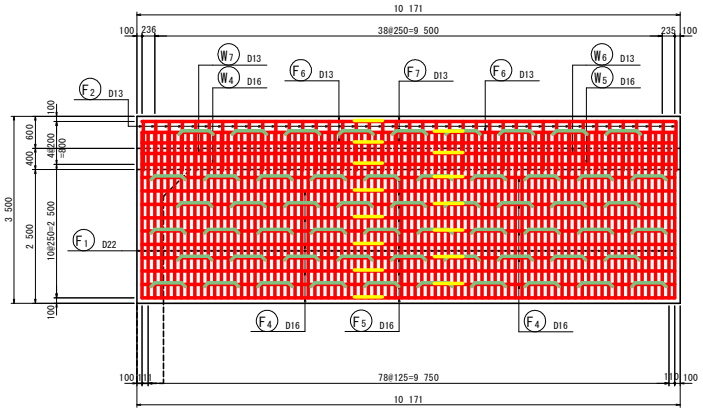

組　立　図
S=1:10

竪壁部

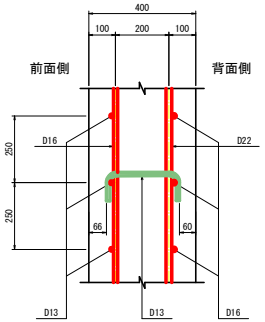

2 － 2
平断面図

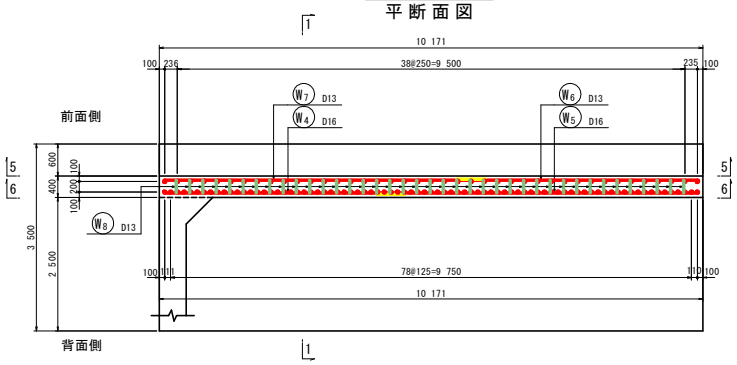

4 － 4
底版下面

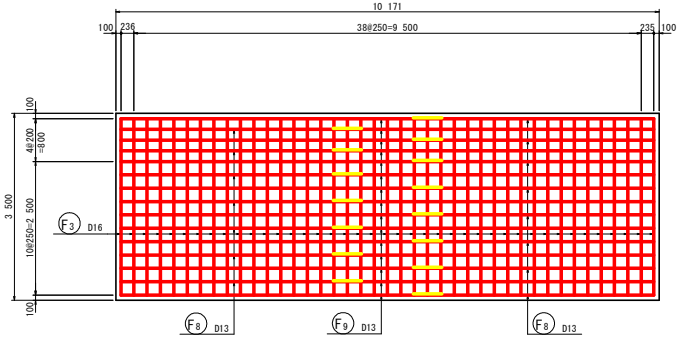

底版部

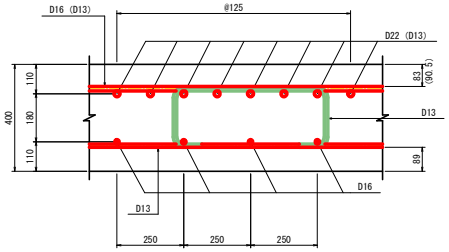

※( )内の寸法はつま先部を示す。

主鉄筋組立図
ctc125

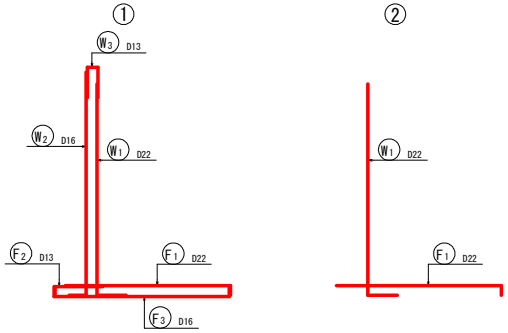

マーク図

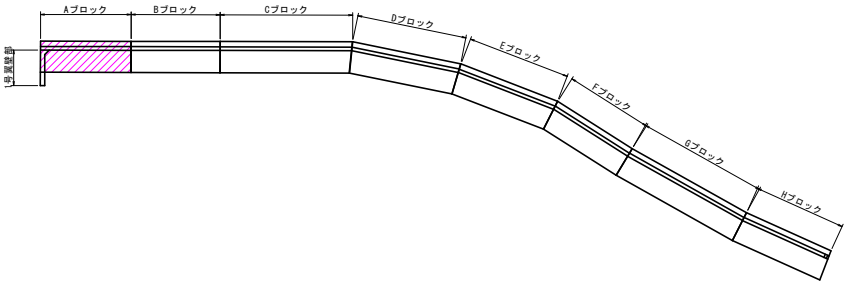

実施設計図面

工事名	R２那土 日和佐上那賀線 那賀・深森 道路改良工事		
路線名等	(主)日和佐上那賀線		
工事箇所	那賀郡那賀町深森		
図面名	1号逆T式擁壁配筋図(その1)		
縮尺	図示	図面番号	10 / 31
会社名			
事業者名	徳島県南部総合県民局<那賀庁舎>		

「本図面は新JISA0101(2003)に基づき作成した図面である」(外形寸法)

1号逆T式擁壁配筋図(その2)

S=1/50

(Aブロック)

5 － 5
竪壁前面

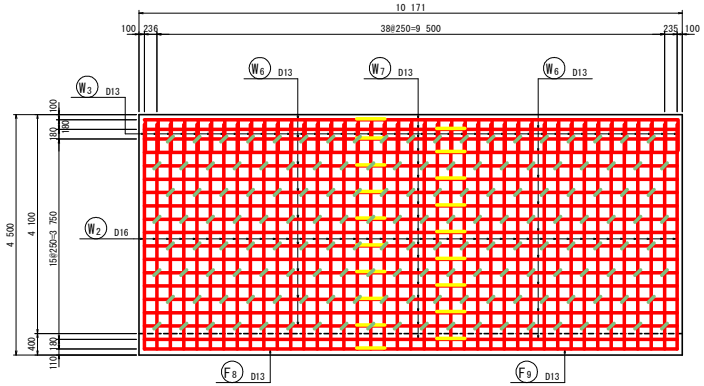

6 － 6
竪壁背面

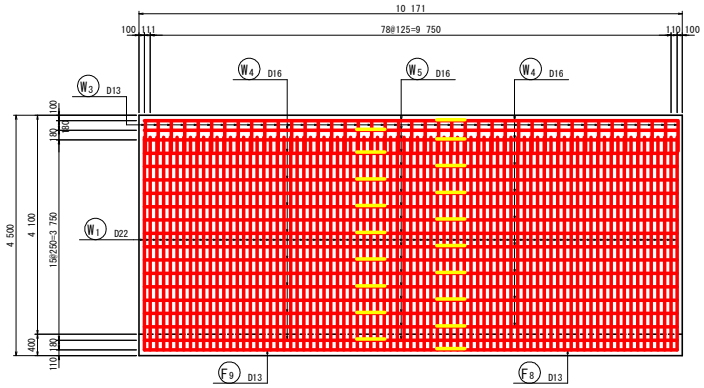

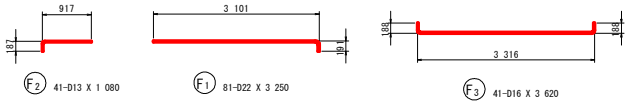

F2 41-D13 X 1 080　F1 81-D22 X 3 250　F3 41-D16 X 3 620

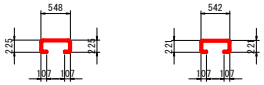

F10 48-D13 X 1 110　F11 9-D13 X 1 090

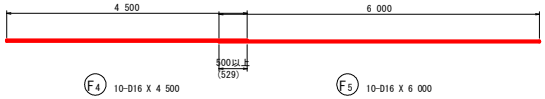

F4 10-D16 X 4 500　F5 10-D16 X 6 000

F6 3-D13 X 4 500　F7 3-D13 X 6 000

F8 15-D13 X 4 500　F9 15-D13 X 6 000

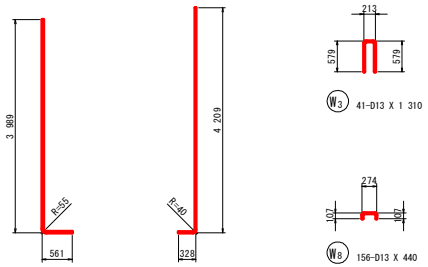

W1 81-D22 X 4 500　W2 41-D16 X 4 500　W3 41-D13 X 1 310　W8 156-D13 X 440

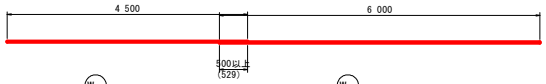

W4 18-D16 X 4 500　W5 18-D16 X 6 000

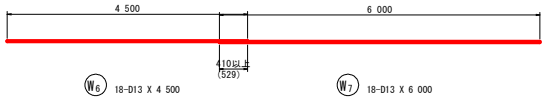

W6 18-D13 X 4 500　W7 18-D13 X 6 000

鉄筋質量表(SD345)

種別	径	長さ (mm)	本数	単位質量 (kg/m)	一本当り質量 (kg/本)	質量 (kg)	摘要
F 1	D22	3 250	81	3.04	9.88	800	
F 2	D13	1 080	41	0.995	1.07	44	
F 3	D16	3 620	41	1.56	5.65	232	
F 4	D16	4 500	10	1.56	7.02	70	
F 5	D16	6 000	10	1.56	9.36	94	
F 6	D13	4 500	3	0.995	4.48	13	
F 7	D13	6 000	3	0.995	5.97	18	
F 8	D13	4 500	15	0.995	4.48	67	
F 9	D13	6 000	15	0.995	5.97	90	
F 10	D13	1 110	48	0.995	1.10	53	
F 11	D13	1 090	9	0.995	1.08	10	
						1 491	
W 1	D22	4 500	81	3.04	13.68	1 108	
W 2	D16	4 500	41	1.56	7.02	288	
W 3	D13	1 310	41	0.995	1.30	53	
W 4	D16	4 500	18	1.56	7.02	126	
W 5	D16	6 000	18	1.56	9.36	168	
W 6	D13	4 500	18	0.995	4.48	81	
W 7	D13	6 000	18	0.995	5.97	107	
W 8	D13	440	156	0.995	0.44	69	
						2 000	
合計	D22			1 908 kg			
	D16			978 kg			
	D13			605 kg			
総質量				3 491 kg			

実施設計図面

工事名	R２那土 日和佐上那賀線 那賀・深森 道路改良工事		
路線名等	(主)日和佐上那賀線		
工事箇所	那賀郡那賀町深森		
図面名	1号逆T式擁壁配筋図(その2)		
縮尺	1/50	図面番号	11 / 31
会社名			
事業者名	徳島県南部総合県民局<那賀庁舎>		

「本図面は新JISA0101(2003)に基づき作成した図面である」(外形寸法)

1号逆T式擁壁配筋図(その3)　S=1/50

(Bブロック)

1 － 1
断面図

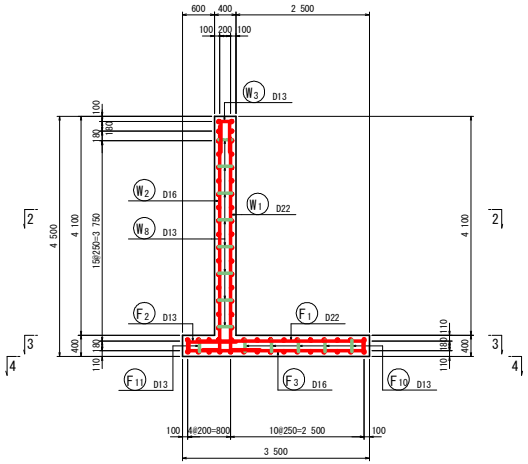

3 － 3
底版上面

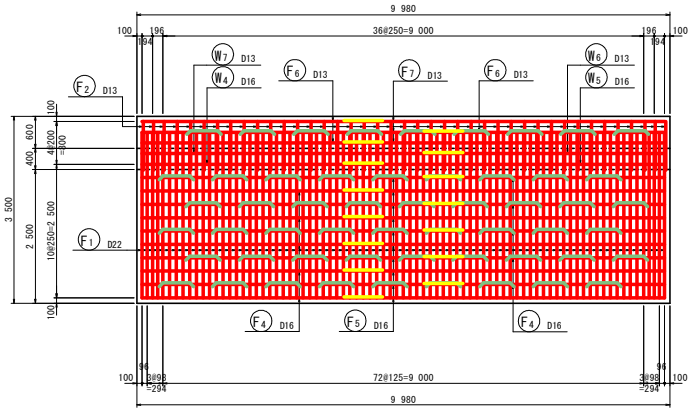

組　立　図　S=1:10

竪壁部

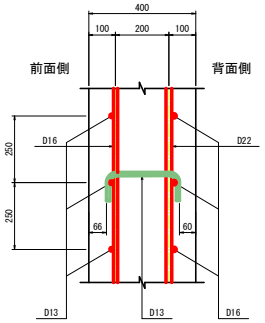

2 － 2
平断面図

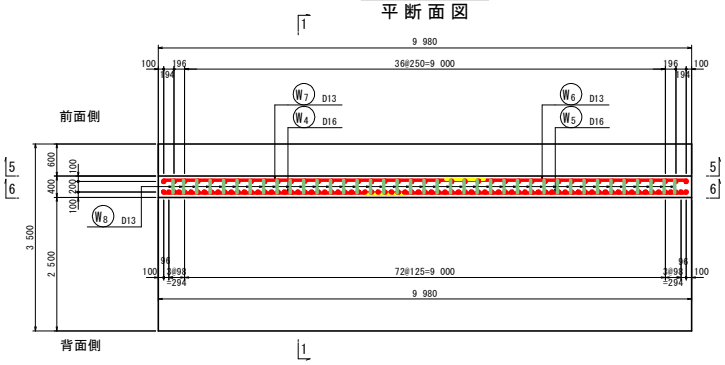

4 － 4
底版下面

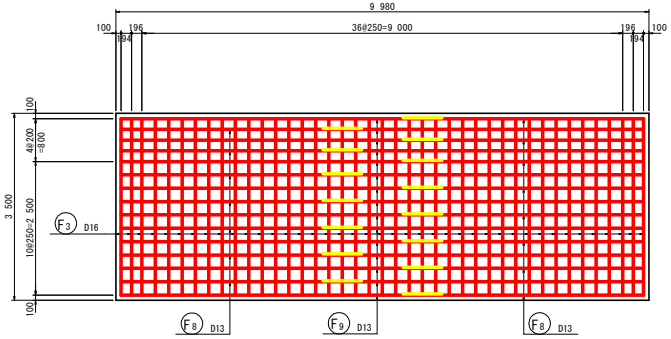

底版部

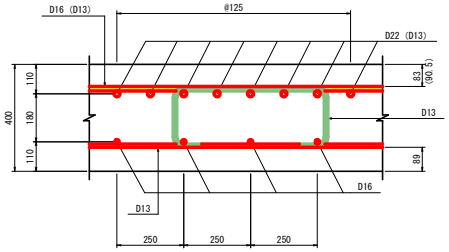

※( )内の寸法はつま先部を示す。

主鉄筋組立図
ctc125

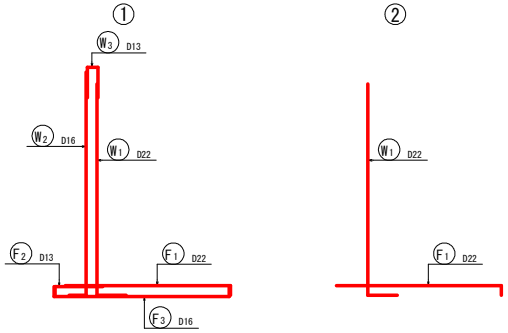

マーク図

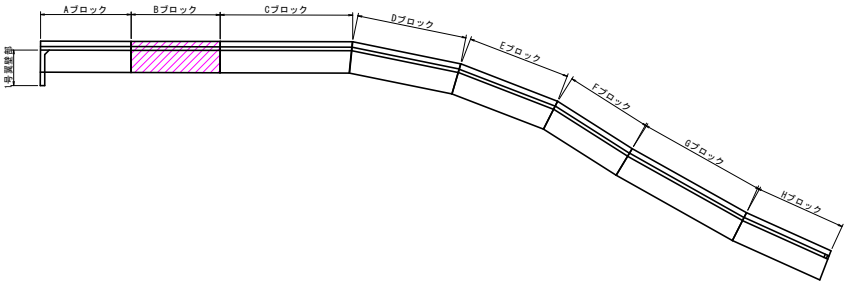

「本図面は新JISA0101(2003)に基づき作成した図面である」(外形寸法)

実施設計図面

工事名	R２那土 日和佐上那賀線 那賀・深森 道路改良工事		
路線名等	(主)日和佐上那賀線		
工事箇所	那賀郡那賀町深森		
図面名	1号逆T式擁壁配筋図(その3)		
縮尺	図示	図面番号	12 / 31
会社名			
事業者名	徳島県南部総合県民局<那賀庁舎>		

1号逆T式擁壁配筋図（その4）

S=1/50

（Bブロック）

5 － 5
竪壁前面

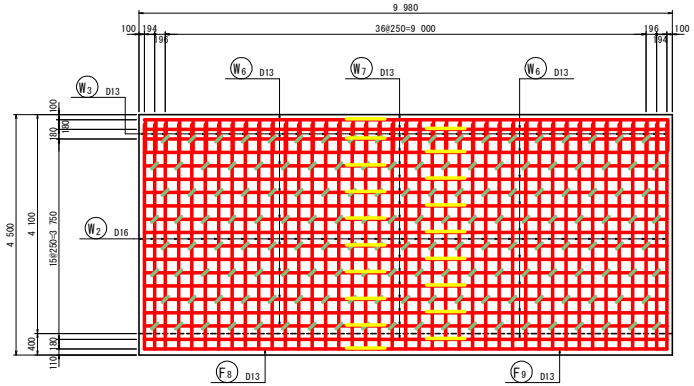

6 － 6
竪壁背面

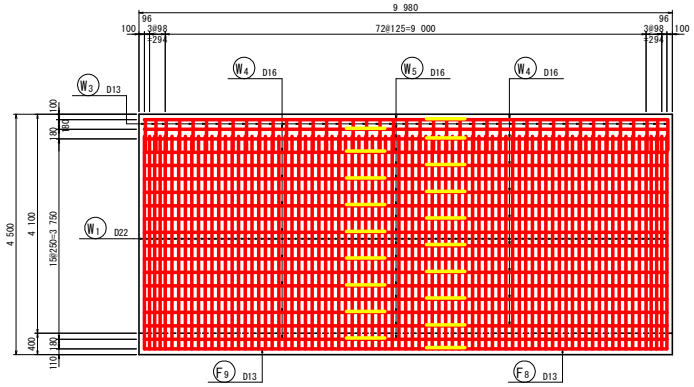

F2 41-D13 X 1 080

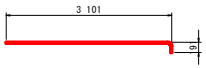

F1 81-D22 X 3 250

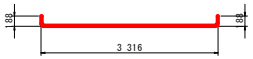

F3 41-D16 X 3 620

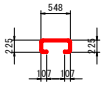

F10 45-D13 X 1 110

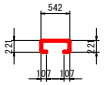

F11 9-D13 X 1 090

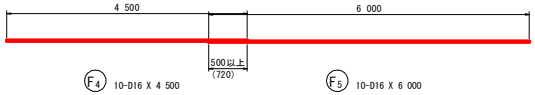

F4 10-D16 X 4 500　　F5 10-D16 X 6 000

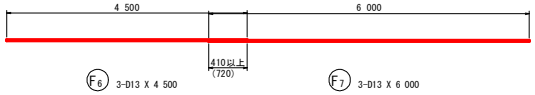

F6 3-D13 X 4 500　　F7 3-D13 X 6 000

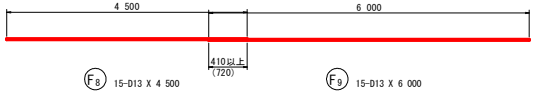

F8 15-D13 X 4 500　　F9 15-D13 X 6 000

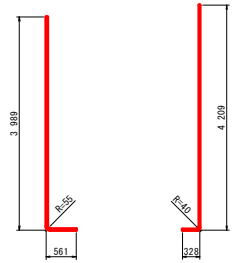

W1 81-D22 X 4 500　　W2 41-D16 X 4 500

W3 41-D13 X 1 310

W8 156-D13 X 440

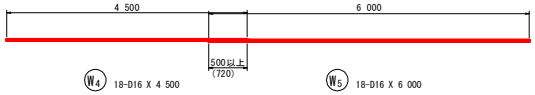

W4 18-D16 X 4 500　　W5 18-D16 X 6 000

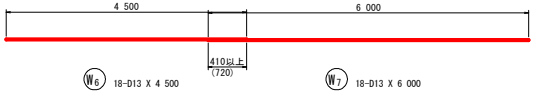

W6 18-D13 X 4 500　　W7 18-D13 X 6 000

鉄筋質量表（SD345）

種別	径	長さ (mm)	本数	単位質量 (kg/m)	一本当り質量 (kg/本)	質量 (kg)	摘要
F 1	D22	3 250	81	3.04	9.88	800	
F 2	D13	1 080	41	0.995	1.07	44	
F 3	D16	3 620	41	1.56	5.65	232	
F 4	D16	4 500	10	1.56	7.02	70	
F 5	D16	6 000	10	1.56	9.36	94	
F 6	D13	4 500	3	0.995	4.48	13	
F 7	D13	6 000	3	0.995	5.97	18	
F 8	D13	4 500	15	0.995	4.48	67	
F 9	D13	6 000	15	0.995	5.97	90	
F 10	D13	1 110	45	0.995	1.10	50	
F 11	D13	1 090	9	0.995	1.08	10	
						1 488	
W 1	D22	4 500	81	3.04	13.68	1 108	
W 2	D16	4 500	41	1.56	7.02	288	
W 3	D13	1 310	41	0.995	1.30	53	
W 4	D16	4 500	18	1.56	7.02	126	
W 5	D16	6 000	18	1.56	9.36	168	
W 6	D13	4 500	18	0.995	4.48	81	
W 7	D13	6 000	18	0.995	5.97	107	
W 8	D13	440	156	0.995	0.44	69	
						2 000	
合計	D22					1 908 kg	
	D16					978 kg	
	D13					602 kg	
総質量						3 488 kg	

「本図面は新JISA0101(2003)に基づき作成した図面である」（外形寸法）

実施設計図面

工事名	R２那土 日和佐上那賀線 那賀・深森 道路改良工事		
路線名等	(主)日和佐上那賀線		
工事箇所	那賀郡那賀町深森		
図面名	1号逆T式擁壁配筋図(その4)		
縮尺	1/50	図面番号	13 / 31
会社名			
事業者名	徳島県南部総合県民局<那賀庁舎>		

1号逆T式擁壁配筋図(その5)

S=1/50

(Cブロック)

1 － 1
断面図

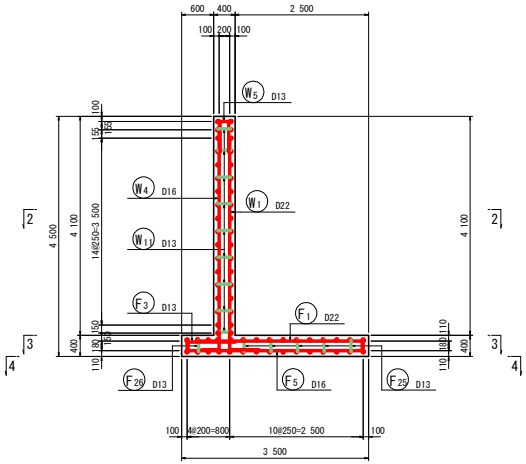

3 － 3
底版上面

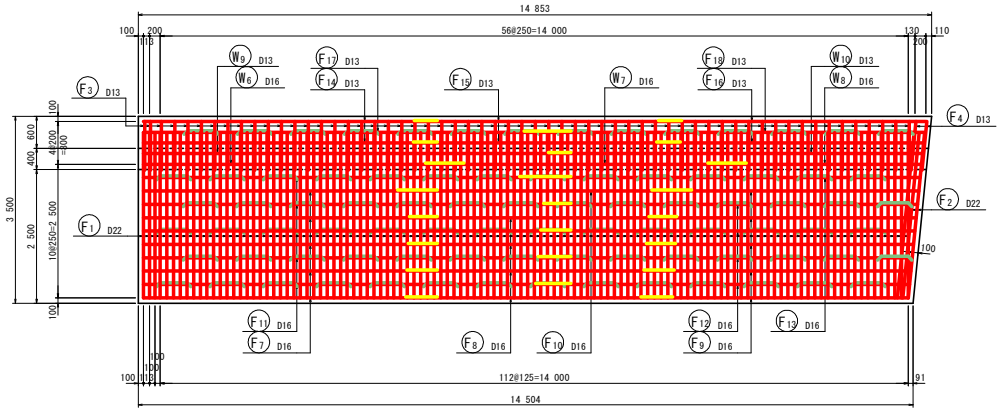

2 － 2
平断面図

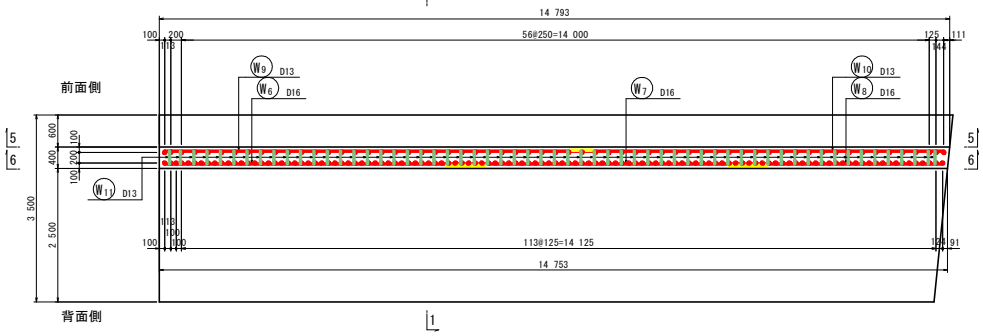

4 － 4
底版下面

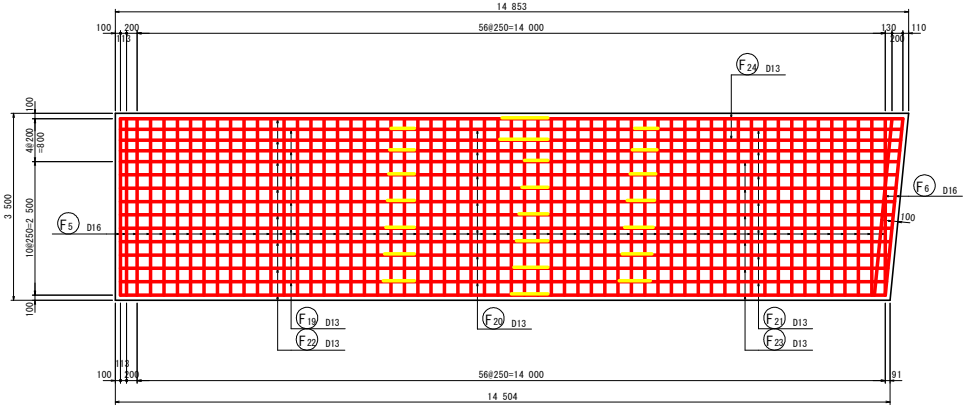

主鉄筋組立図
ctc125

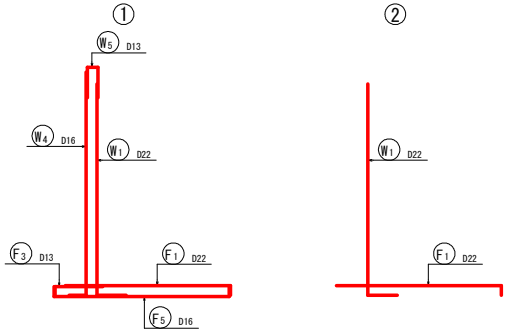

マーク図

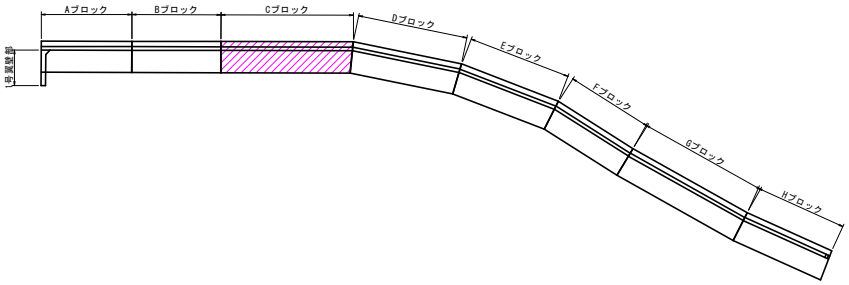

「本図面は新JISA0101(2003)に基づき作成した図面である」(外形寸法)

実施設計図面

工事名	R２那土 日和佐上那賀線 那賀・深森 道路改良工事		
路線名等	(主)日和佐上那賀線		
工事箇所	那賀郡那賀町深森		
図面名	1号逆T式擁壁配筋図(その5)		
縮尺	1/50	図面番号	14 / 31
会社名			
事業者名	徳島県南部総合県民局<那賀庁舎>		

1号逆T式擁壁配筋図(その6)

S=1/50

(Cブロック)

5 － 5
竪壁前面

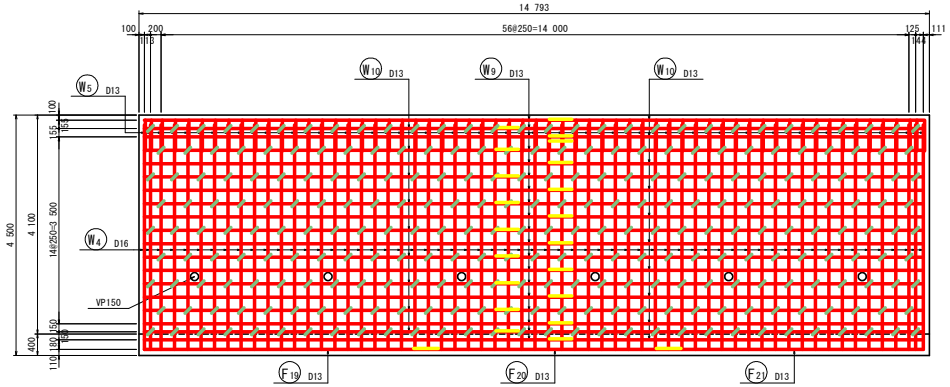

6 － 6
竪壁背面

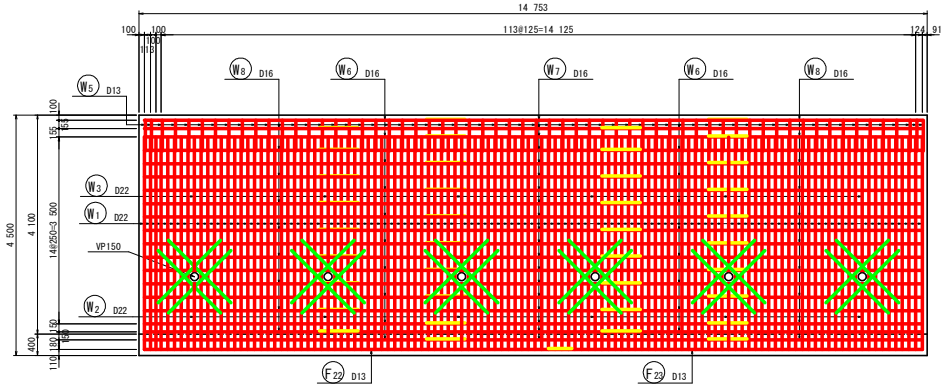

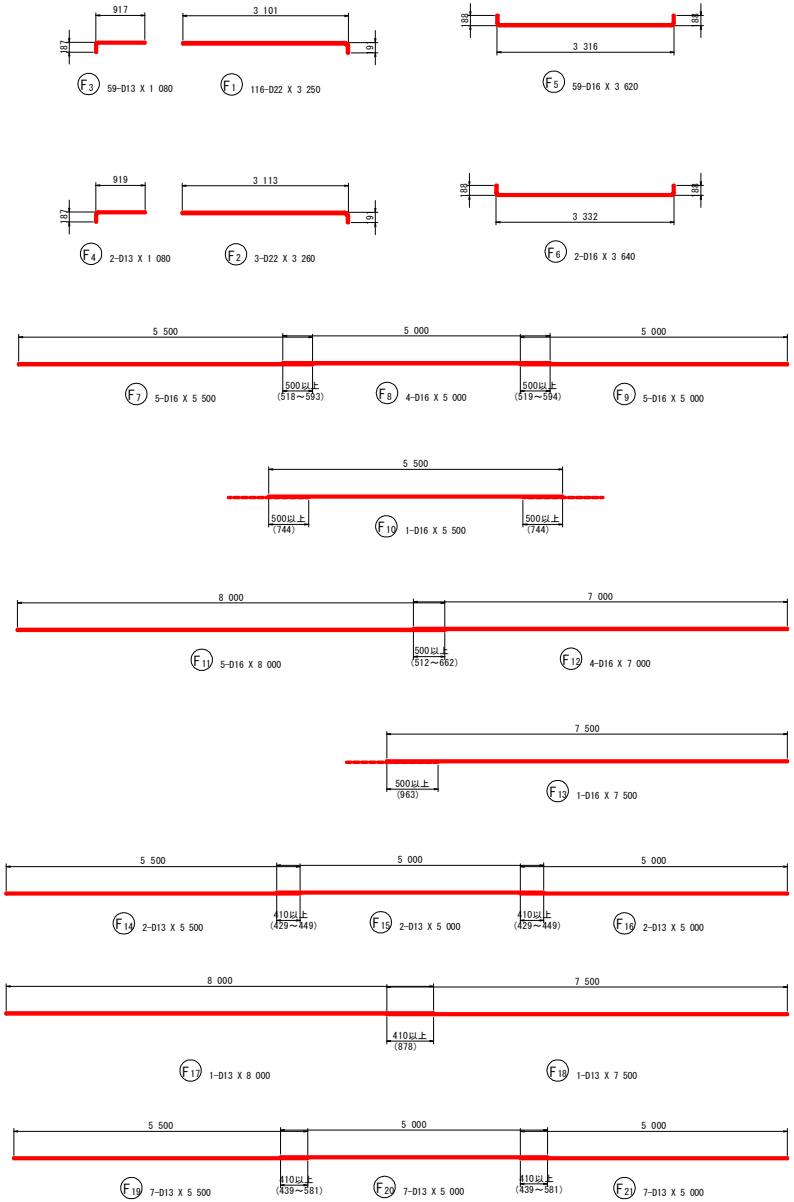

組 立 図

S=1:10

竪 壁 部

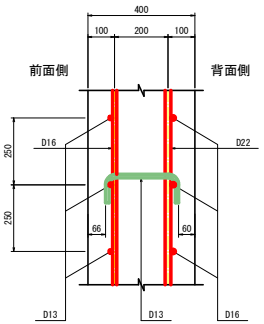

底 版 部

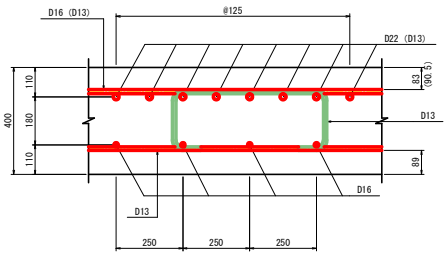

※( )内の寸法はつま先部を示す。

開口部補強鉄筋

(6 － 6)

※6箇所

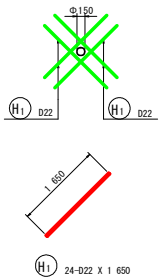

「本図面は新JISA0101(2003)に基づき作成した図面である」(外形寸法)

実施設計図面

工 事 名	R２那土 日和佐上那賀線 那賀・深森 道路改良工事		
路線名等	(主)日和佐上那賀線		
工事箇所	那賀郡那賀町深森		
図 面 名	1号逆T式擁壁配筋図(その6)		
縮 尺	図示	図面番号	15 / 31
会 社 名			
事業者名	徳島県南部総合県民局<那賀庁舎>		

1号逆T式擁壁配筋図(その7)

S=1/50

(Cブロック)

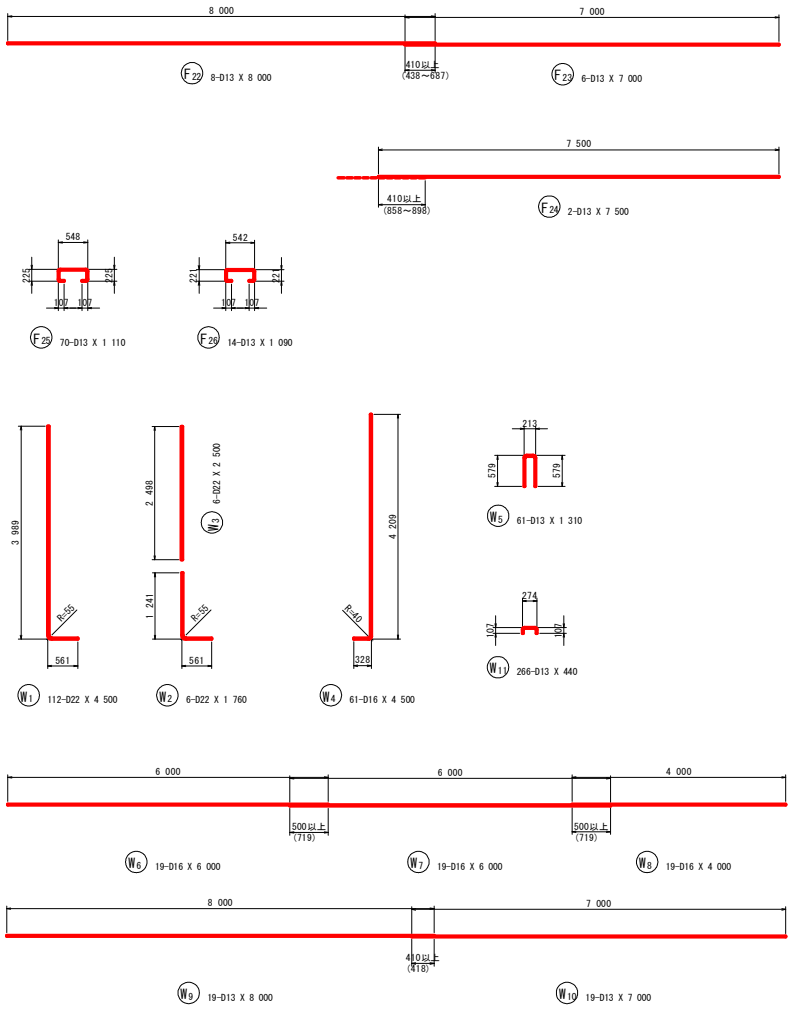

鉄筋質量表(SD345)

種別	径	長さ (mm)	本数	単位質量 (kg/m)	一本当り質量 (kg/本)	質量 (kg)	摘要
F 1	D22	3 250	116	3.04	9.88	1 146	
F 2	D22	3 260	3	3.04	9.91	30	
F 3	D13	1 080	59	0.995	1.07	63	
F 4	D13	1 080	2	0.995	1.07	2	
F 5	D16	3 620	59	1.56	5.65	333	
F 6	D16	3 640	2	1.56	5.68	11	
F 7	D16	5 500	5	1.56	8.58	43	
F 8	D16	5 000	4	1.56	7.80	31	
F 9	D16	5 000	5	1.56	7.80	39	
F 10	D16	5 500	1	1.56	8.58	9	
F 11	D16	8 000	5	1.56	12.48	62	
F 12	D16	7 000	4	1.56	10.92	44	
F 13	D16	7 500	1	1.56	11.70	12	
F 14	D13	5 500	2	0.995	5.47	11	
F 15	D13	5 000	2	0.995	4.98	10	
F 16	D13	5 000	2	0.995	4.98	10	
F 17	D13	8 000	1	0.995	7.96	8	
F 18	D13	7 500	1	0.995	7.46	7	
F 19	D13	5 500	7	0.995	5.47	38	
F 20	D13	5 000	7	0.995	4.98	35	
F 21	D13	5 000	7	0.995	4.98	35	
F 22	D13	8 000	8	0.995	7.96	64	
F 23	D13	7 000	6	0.995	6.97	42	
F 24	D13	7 500	2	0.995	7.46	15	
F 25	D13	1 110	70	0.995	1.10	77	
F 26	D13	1 090	14	0.995	1.08	15	
						2 192	
W 1	D22	4 500	112	3.04	13.68	1 532	
W 2	D22	1 760	6	3.04	5.35	32	
W 3	D22	2 500	6	3.04	7.60	46	
W 4	D16	4 500	61	1.56	7.02	428	
W 5	D13	1 310	61	0.995	1.30	79	
W 6	D16	6 000	19	1.56	9.36	178	
W 7	D16	6 000	19	1.56	9.36	178	
W 8	D16	4 000	19	1.56	6.24	119	
W 9	D13	8 000	19	0.995	7.96	151	
W 10	D13	7 000	19	0.995	6.97	132	
W 11	D13	440	266	0.995	0.44	117	
						2 992	
H 1	D22	1 650	24	3.04	5.02	120	
						120	

合計	D22	2 906 kg
	D16	1 487 kg
	D13	911 kg
総質量		5 304 kg

実施設計図面

工事名	R２那土 日和佐上那賀線 那賀・深森 道路改良工事		
路線名等	(主)日和佐上那賀線		
工事箇所	那賀郡那賀町深森		
図面名	1号逆T式擁壁配筋図(その7)		
縮尺	1/50	図面番号	16 / 31
会社名			
事業者名	徳島県南部総合県民局<那賀庁舎>		

「本図面は新JISA0101(2003)に基づき作成した図面である」(外形寸法)

1号逆T式擁壁配筋図(その8)

S=1/50

(Dブロック)

1 - 1
断面図

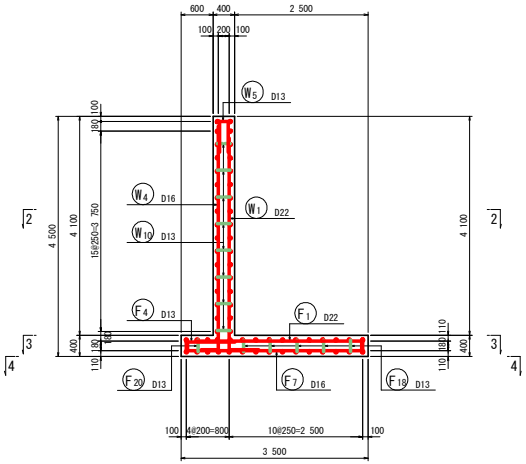

3 - 3
底版上面

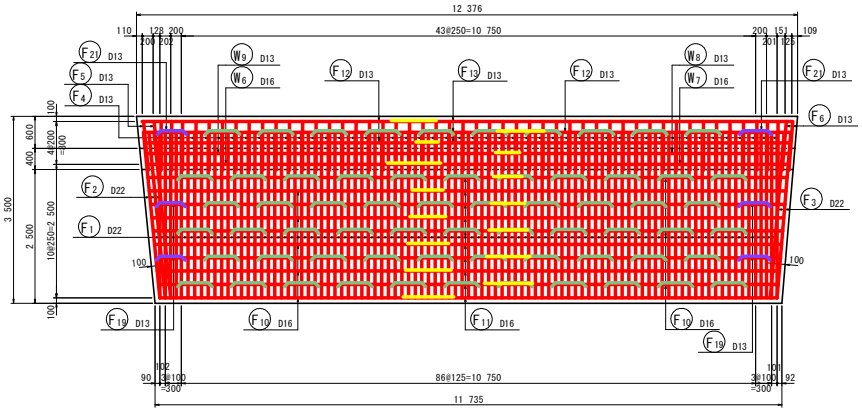

組立図
S=1:10

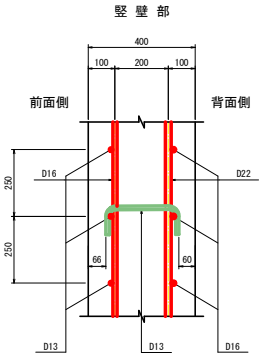

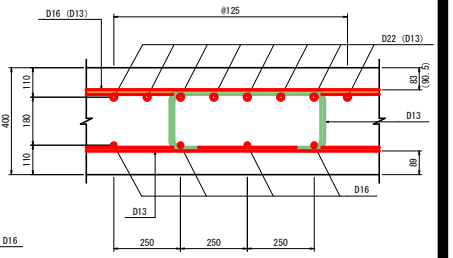

※( )内の寸法はつま先部を示す。

2 - 2
平断面図

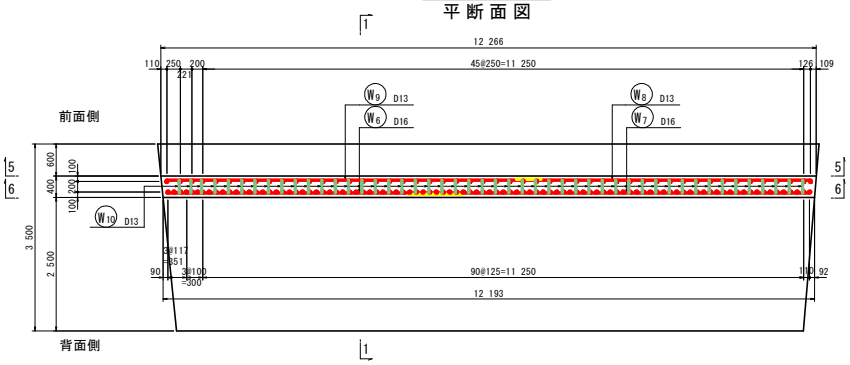

4 - 4
底版下面

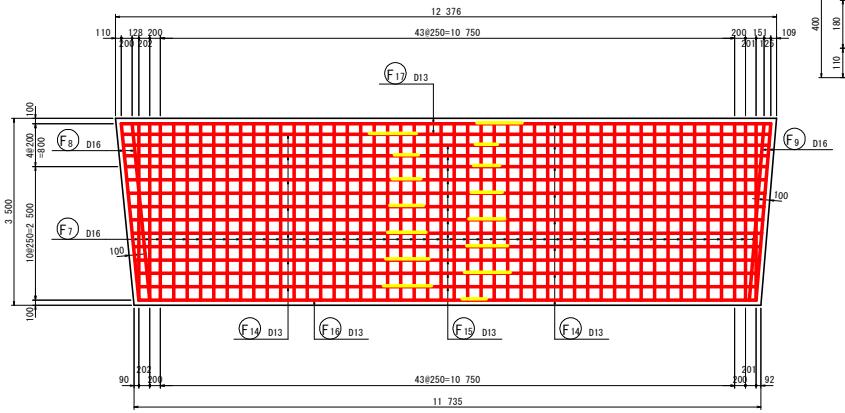

主鉄筋組立図
ctc125

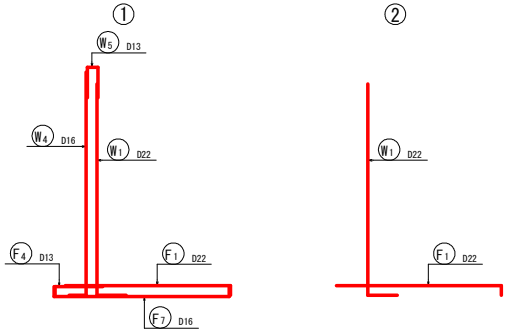

マーク図

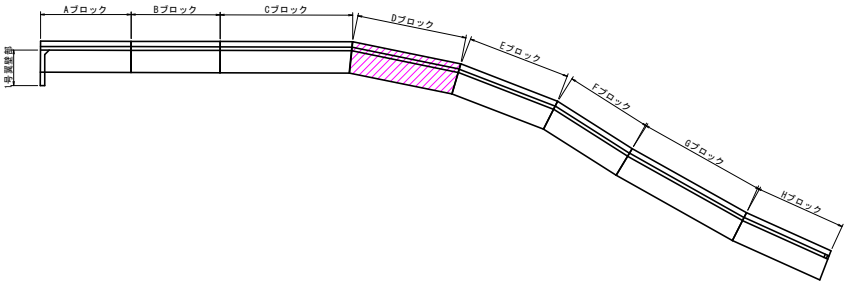

実施設計図面

工事名	R2那土 日和佐上那賀線 那賀・深森道路改良工事		
路線名等	(主)日和佐上那賀線		
工事箇所	那賀郡那賀町深森		
図面名	1号逆T式擁壁配筋図(その8)		
縮尺	図示	図面番号	17 / 31
会社名			
事業者名	徳島県南部総合県民局<那賀庁舎>		

「本図面は新JISA0101(2003)に基づき作成した図面である」(外形寸法)

1号逆T式擁壁配筋図(その9)

S=1/50

(Dブロック)

5 － 5
竪壁前面

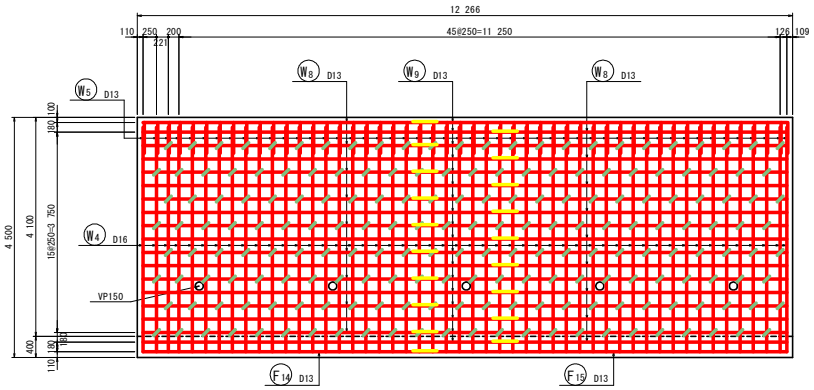

6 － 6
竪壁背面

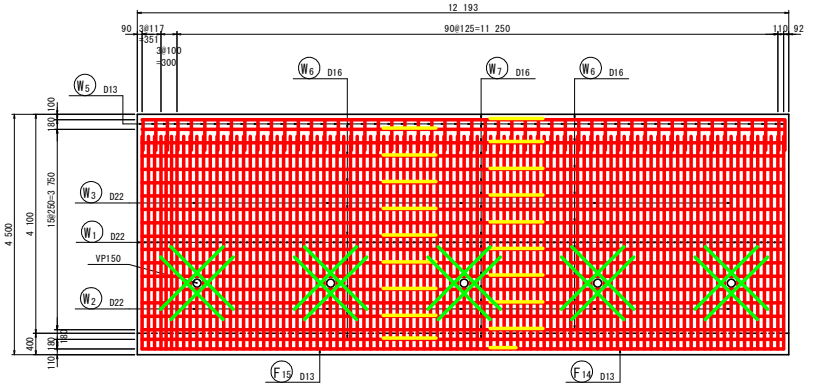

開口部補強鉄筋

(6 － 6)

※5箇所

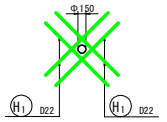

H1 20-D22 X 1 650

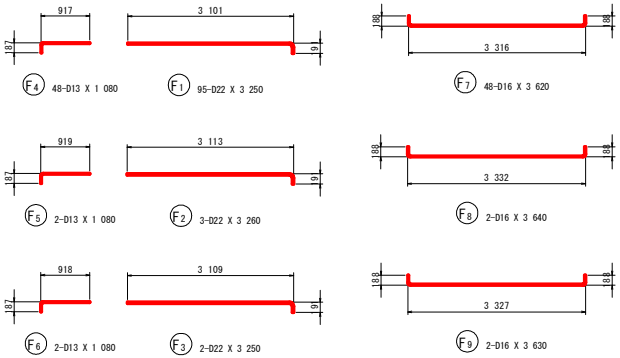

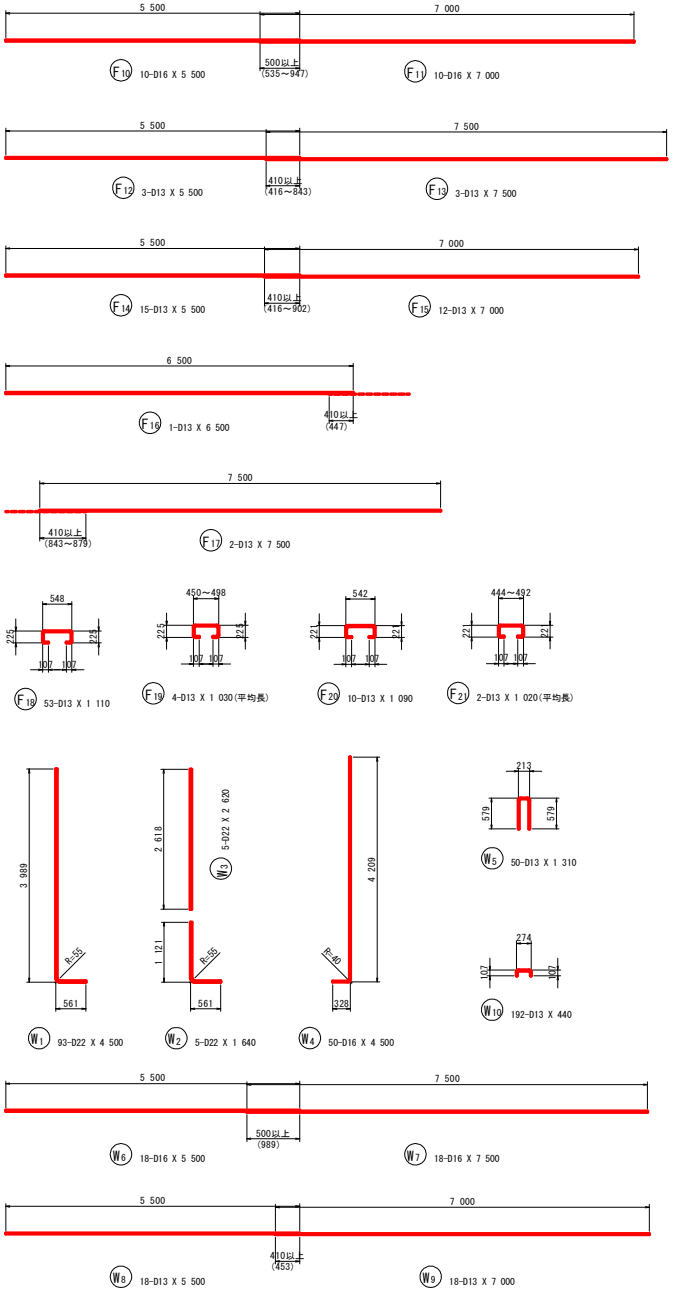

鉄筋質量表(SD345)

種別	径	長さ (mm)	本数	単位質量 (kg/m)	一本当り質量 (kg/本)	質量 (kg)	摘要
F 1	D22	3 250	95	3.04	9.88	939	
F 2	D22	3 260	3	3.04	9.91	30	
F 3	D22	3 250	2	3.04	9.88	20	
F 4	D13	1 080	48	0.995	1.07	51	
F 5	D13	1 080	2	0.995	1.07	2	
F 6	D13	1 080	2	0.995	1.07	2	
F 7	D16	3 620	48	1.56	5.65	271	
F 8	D16	3 640	2	1.56	5.68	11	
F 9	D16	3 630	2	1.56	5.66	11	
F 10	D16	5 500	10	1.56	8.58	86	
F 11	D16	7 000	10	1.56	10.92	109	
F 12	D13	5 500	3	0.995	5.47	16	
F 13	D13	7 500	3	0.995	7.46	22	
F 14	D13	5 500	15	0.995	5.47	82	
F 15	D13	7 000	12	0.995	6.97	84	
F 16	D13	6 500	1	0.995	6.47	6	
F 17	D13	7 500	2	0.995	7.46	15	
F 18	D13	1 110	53	0.995	1.10	58	
F 19	D13	1 030	4	0.995	1.02	4	(平均長)
F 20	D13	1 090	10	0.995	1.08	11	
F 21	D13	1 020	2	0.995	1.01	2	(平均長)
						1 832	
W 1	D22	4 500	93	3.04	13.68	1 272	
W 2	D22	1 640	5	3.04	4.99	25	
W 3	D22	2 620	5	3.04	7.96	40	
W 4	D16	4 500	50	1.56	7.02	351	
W 5	D13	1 310	50	0.995	1.30	65	
W 6	D16	5 500	18	1.56	8.58	154	
W 7	D16	7 500	18	1.56	11.70	211	
W 8	D13	5 500	18	0.995	5.47	98	
W 9	D13	7 000	18	0.995	6.97	125	
W 10	D13	440	192	0.995	0.44	84	
						2 425	
H 1	D22	1 650	20	3.04	5.02	100	
						100	
合計	D22					2 426 kg	
	D16					1 204 kg	
	D13					727 kg	
総質量						4 357 kg	

「本図面は新JISA0101(2003)に基づき作成した図面である」(外形寸法)

実施設計図面

工事名	R2那土 日和佐上那賀線 那賀・深森 道路改良工事		
路線名等	(主)日和佐上那賀線		
工事箇所	那賀郡那賀町深森		
図面名	1号逆T式擁壁配筋図(その9)		
縮尺	1/50	図面番号	18 / 31
会社名			
事業者名	徳島県南部総合県民局<那賀庁舎>		

1号逆T式擁壁配筋図(その10)

S=1/50

(Eブロック)

1 － 1
断面図

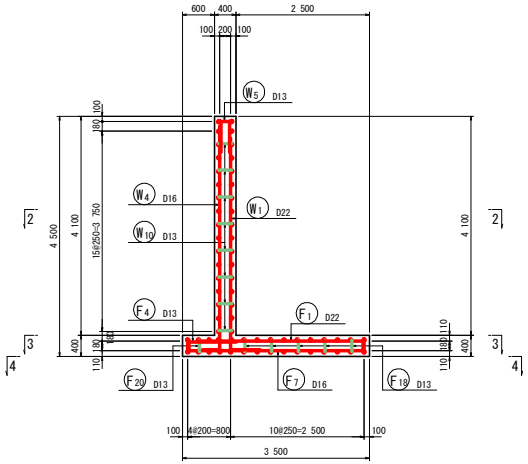

3 － 3
底版上面

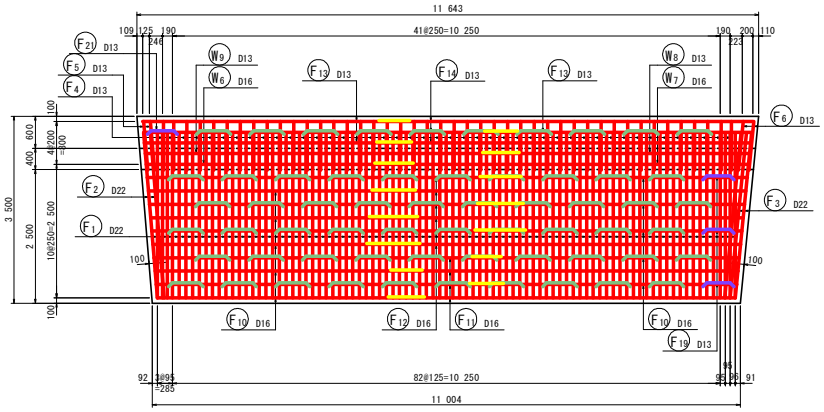

組 立 図
S=1:10

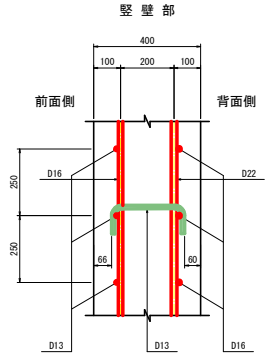

2 － 2
平断面図

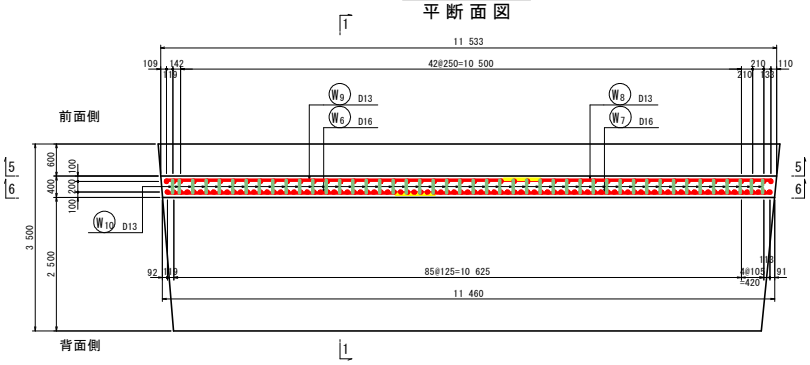

4 － 4
底版下面

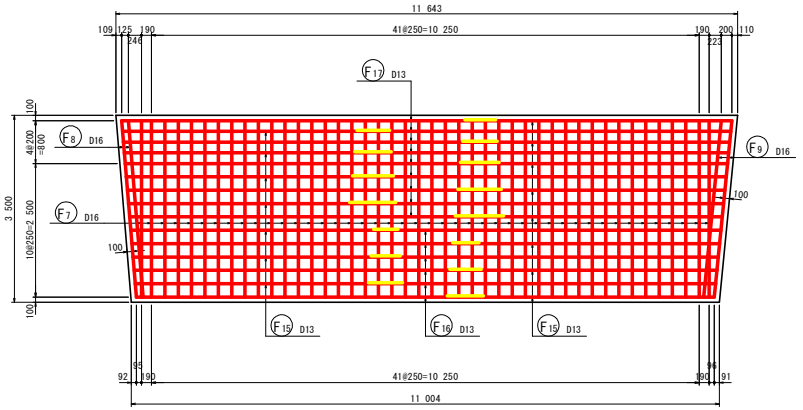

底 版 部

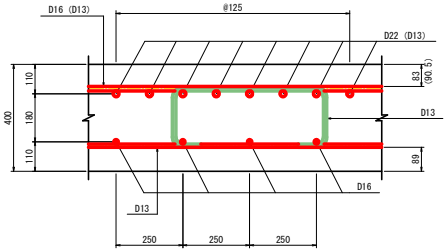

※( )内の寸法はつま先部を示す。

主鉄筋組立図
ctc125

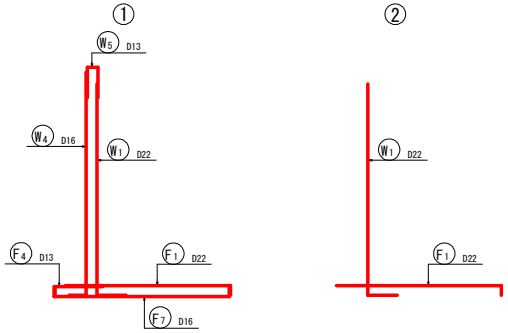

マーク図

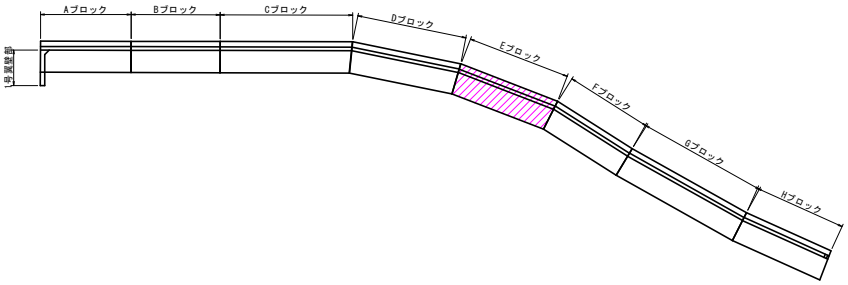

「本図面は新JISA0101(2003)に基づき作成した図面である」(外形寸法)

実施設計図面

工 事 名	R２那土 日和佐上那賀線 那賀・深森 道路改良工事		
路線名等	(主)日和佐上那賀線		
工事箇所	那賀郡那賀町深森		
図 面 名	1号逆T式擁壁配筋図(その10)		
縮 尺	図示	図面番号	19 / 31
会 社 名			
事業者名	徳島県南部総合県民局<那賀庁舎>		

1号逆T式擁壁配筋図（その11）

S=1/50

（Eブロック）

5 － 5
竪壁前面

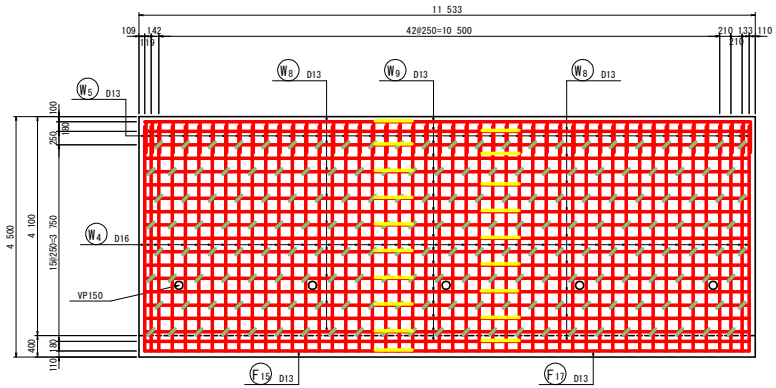

6 － 6
竪壁背面

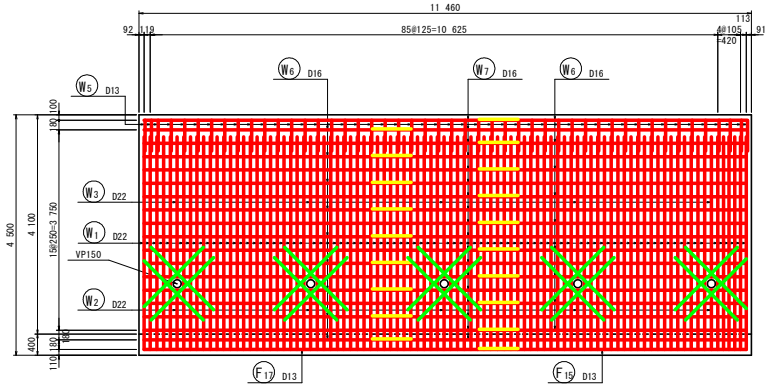

開口部補強鉄筋
（6 － 6）
※5箇所

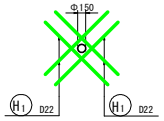

H1 20-D22 X 1 650

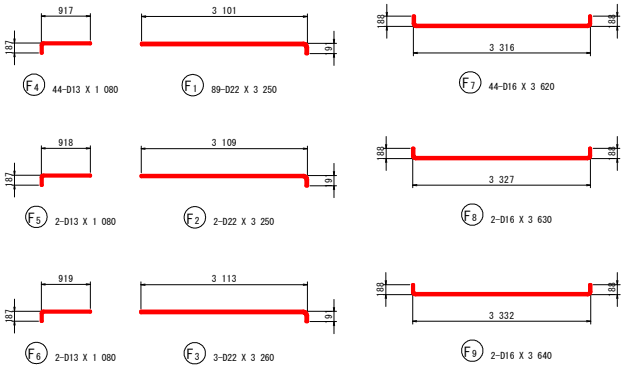

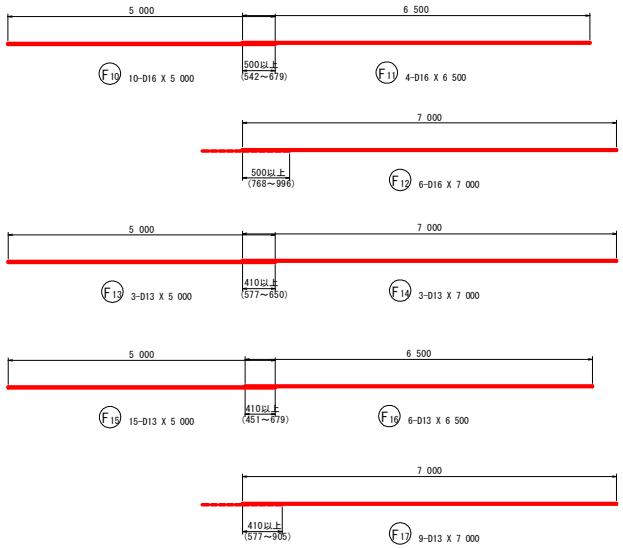

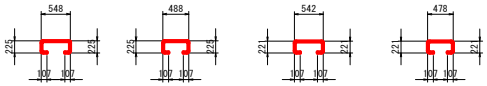

F18 50-D13 X 1 110
F19 3-D13 X 1 050
F20 10-D13 X 1 090
F21 1-D13 X 1 030

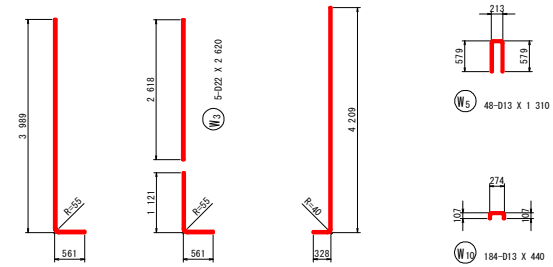

W1 87-D22 X 4 500
W2 5-D22 X 1 640
W4 48-D16 X 4 500

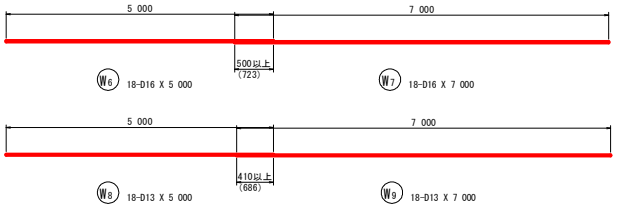

W6 18-D16 X 5 000
W7 18-D16 X 7 000
W8 18-D13 X 5 000
W9 18-D13 X 7 000

鉄筋質量表（SD345）

種別	径	長さ (mm)	本数	単位質量 (kg/m)	一本当り質量 (kg/本)	質量 (kg)	摘要
F 1	D22	3 250	89	3.04	9.88	879	
F 2	D22	3 250	2	3.04	9.88	20	
F 3	D22	3 260	3	3.04	9.91	30	
F 4	D13	1 080	44	0.995	1.07	47	
F 5	D13	1 080	2	0.995	1.07	2	
F 6	D13	1 080	2	0.995	1.07	2	
F 7	D16	3 620	44	1.56	5.65	249	
F 8	D16	3 630	2	1.56	5.66	11	
F 9	D16	3 640	2	1.56	5.68	11	
F 10	D16	5 000	10	1.56	7.80	78	
F 11	D16	6 500	4	1.56	10.14	41	
F 12	D16	7 000	6	1.56	10.92	66	
F 13	D13	5 000	3	0.995	4.98	15	
F 14	D13	7 000	3	0.995	6.97	21	
F 15	D13	5 000	15	0.995	4.98	75	
F 16	D13	6 500	6	0.995	6.47	39	
F 17	D13	7 000	9	0.995	6.97	63	
F 18	D13	1 110	50	0.995	1.10	55	
F 19	D13	1 050	3	0.995	1.04	3	
F 20	D13	1 090	10	0.995	1.08	11	
F 21	D13	1 030	1	0.995	1.02	1	
						1 719	
W 1	D22	4 500	87	3.04	13.68	1 190	
W 2	D22	1 640	5	3.04	4.99	25	
W 3	D22	2 620	5	3.04	7.96	40	
W 4	D16	4 500	48	1.56	7.02	337	
W 5	D13	1 310	48	0.995	1.30	62	
W 6	D16	5 000	18	1.56	7.80	140	
W 7	D16	7 000	18	1.56	10.92	197	
W 8	D13	5 000	18	0.995	4.98	90	
W 9	D13	7 000	18	0.995	6.97	125	
W 10	D13	440	184	0.995	0.44	81	
						2 287	
H 1	D22	1 650	20	3.04	5.02	100	
						100	

合計	D22	2 284 kg
	D16	1 130 kg
	D13	692 kg
総質量		4 106 kg

「本図面は新JISA0101(2003)に基づき作成した図面である」（外形寸法）

実施設計図面

工事名	R２那土 日和佐上那賀線 那賀・深森 道路改良工事		
路線名等	(主)日和佐上那賀線		
工事箇所	那賀郡那賀町深森		
図面名	1号逆T式擁壁配筋図(その11)		
縮尺	1/50	図面番号	20 / 31
会社名			
事業者名	徳島県南部総合県民局<那賀庁舎>		

1号逆T式擁壁配筋図(その12)　S=1/50

(Fブロック)

1 － 1
断面図

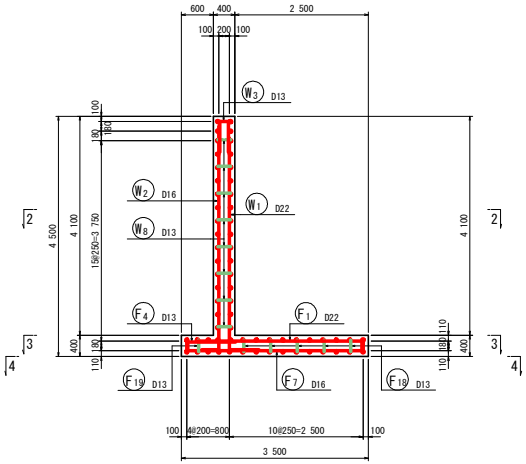

2 － 2
平断面図

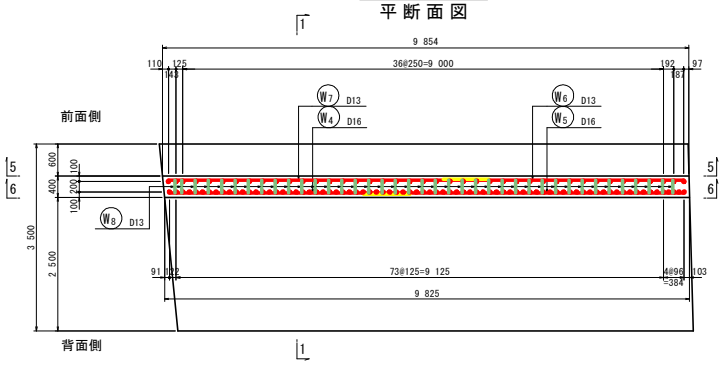

3 － 3
底版上面

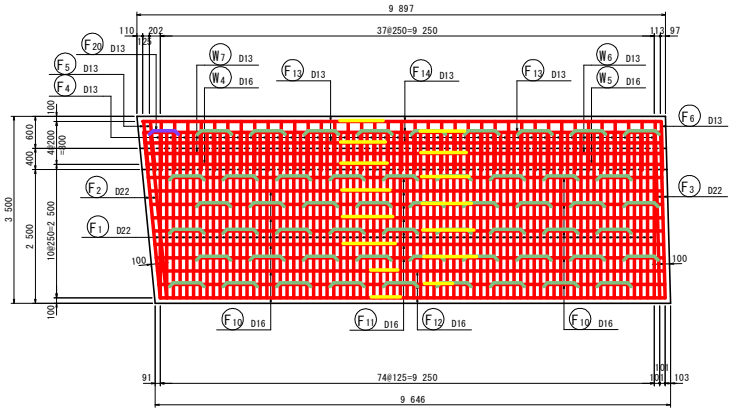

4 － 4
底版下面

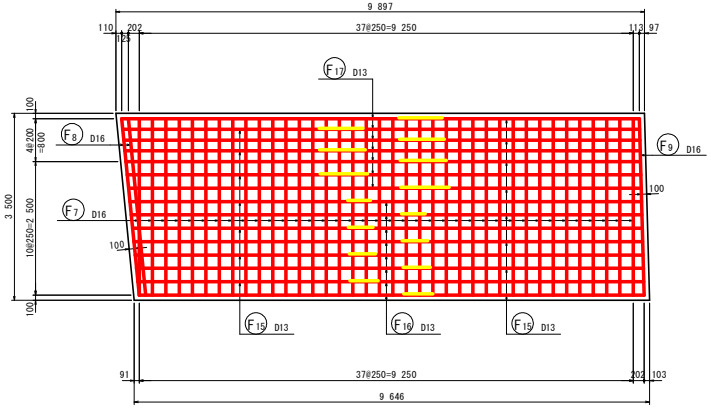

組　立　図　S=1:10

竪壁部

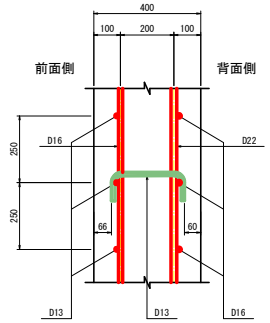

底版部

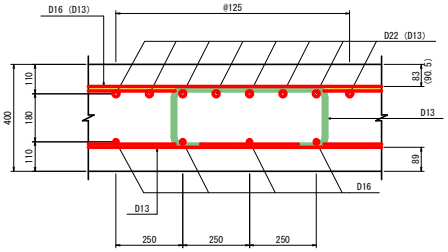

※( )内の寸法はつま先部を示す。

主鉄筋組立図
ctc125

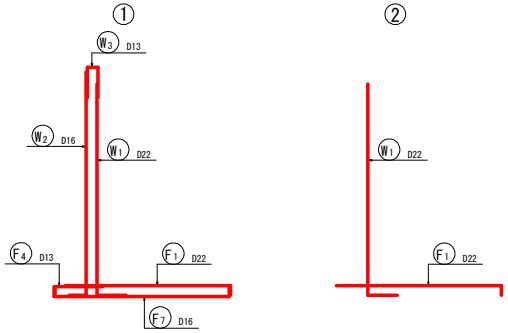

マーク図

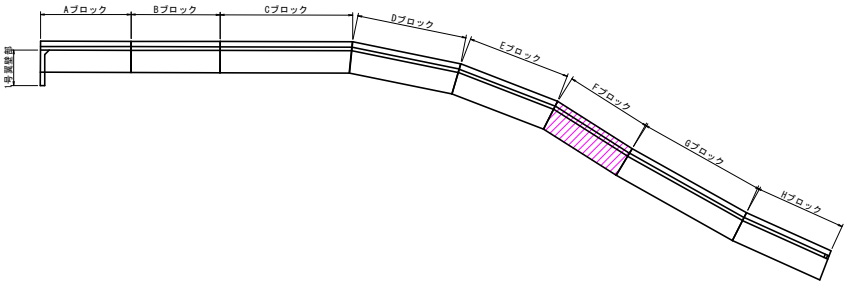

実施設計図面

工事名	R２那土 日和佐上那賀線 那賀・深森 道路改良工事		
路線名等	(主)日和佐上那賀線		
工事箇所	那賀郡那賀町深森		
図面名	1号逆T式擁壁配筋図(その12)		
縮尺	図示	図面番号	21 / 31
会社名			
事業者名	徳島県南部総合県民局<那賀庁舎>		

「本図面は新JISA0101(2003)に基づき作成した図面である」(外形寸法)

1号逆T式擁壁配筋図(その13)

S=1/50

(Fブロック)

5 － 5
竪壁前面

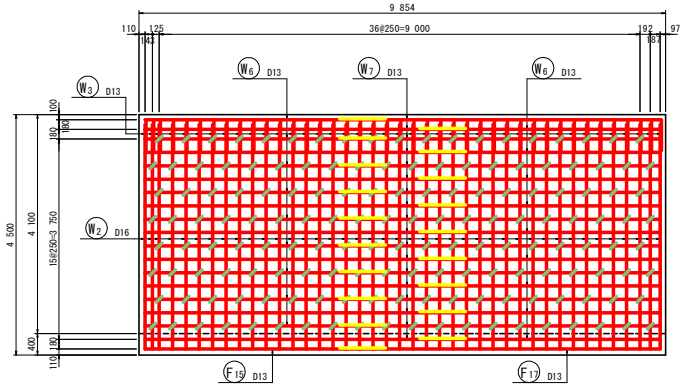

6 － 6
竪壁背面

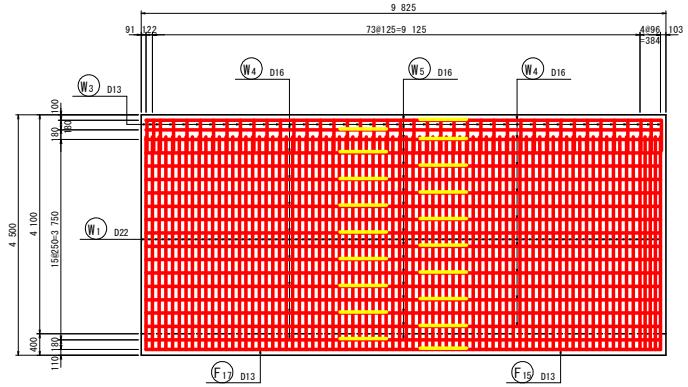

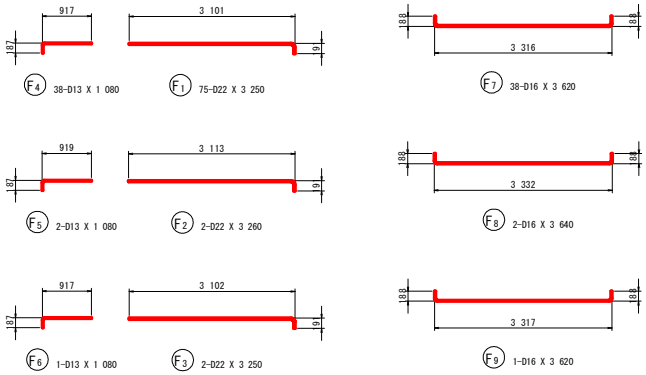

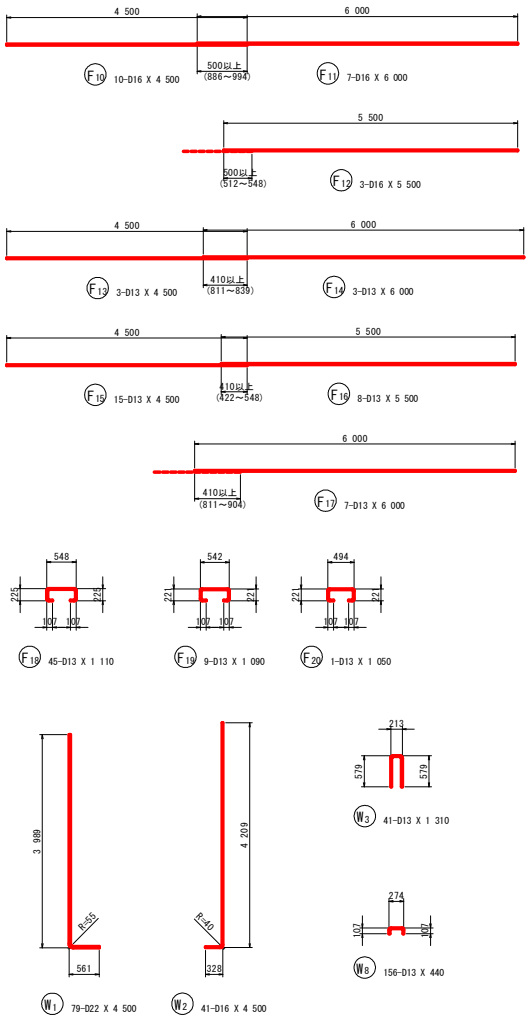

鉄筋質量表(SD345)

種別	径	長さ (mm)	本数	単位質量 (kg/m)	一本当り質量 (kg/本)	質量 (kg)	摘要
F 1	D22	3 250	75	3.04	9.88	741	
F 2	D22	3 260	2	3.04	9.91	20	
F 3	D22	3 250	2	3.04	9.88	20	
F 4	D13	1 080	38	0.995	1.07	41	
F 5	D13	1 080	2	0.995	1.07	2	
F 6	D13	1 080	1	0.995	1.07	1	
F 7	D16	3 620	38	1.56	5.65	215	
F 8	D16	3 640	2	1.56	5.68	11	
F 9	D16	3 620	1	1.56	5.65	6	
F 10	D16	4 500	10	1.56	7.02	70	
F 11	D16	6 000	7	1.56	9.36	66	
F 12	D16	5 500	3	1.56	8.58	26	
F 13	D13	4 500	3	0.995	4.48	13	
F 14	D13	6 000	3	0.995	5.97	18	
F 15	D13	4 500	15	0.995	4.48	67	
F 16	D13	5 500	8	0.995	5.47	44	
F 17	D13	6 000	7	0.995	5.97	42	
F 18	D13	1 110	45	0.995	1.10	50	
F 19	D13	1 090	9	0.995	1.08	10	
F 20	D13	1 050	1	0.995	1.04	1	
						1 464	
W 1	D22	4 500	79	3.04	13.68	1 081	
W 2	D16	4 500	41	1.56	7.02	288	
W 3	D13	1 310	41	0.995	1.30	53	
W 4	D16	4 500	18	1.56	7.02	126	
W 5	D16	6 000	18	1.56	9.36	168	
W 6	D13	4 500	18	0.995	4.48	81	
W 7	D13	6 000	18	0.995	5.97	107	
W 8	D13	440	156	0.995	0.44	69	
						1 973	
合計	D22					1 862 kg	
	D16					976 kg	
	D13					599 kg	
総質量						3 437 kg	

「本図面は新JISA0101(2003)に基づき作成した図面である」(外形寸法)

実施設計図面

工事名	R2那土 日和佐上那賀線 那賀・深森 道路改良工事		
路線名等	(主)日和佐上那賀線		
工事箇所	那賀郡那賀町深森		
図面名	1号逆T式擁壁配筋図(その13)		
縮尺	1/50	図面番号	22 / 31
会社名			
事業者名	徳島県南部総合県民局<那賀庁舎>		

1号逆T式擁壁配筋図(その14)

S=1/50

(Gブロック)

1 － 1
断面図

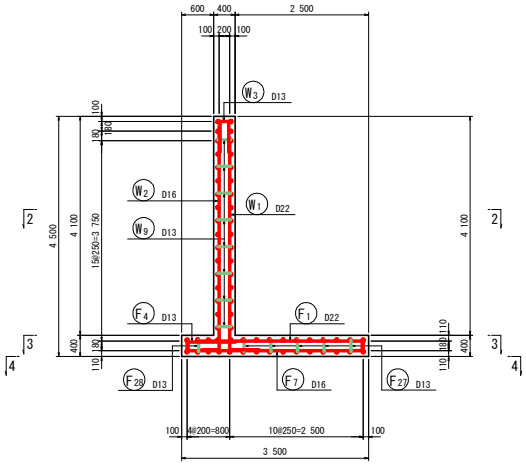

3 － 3
底版上面

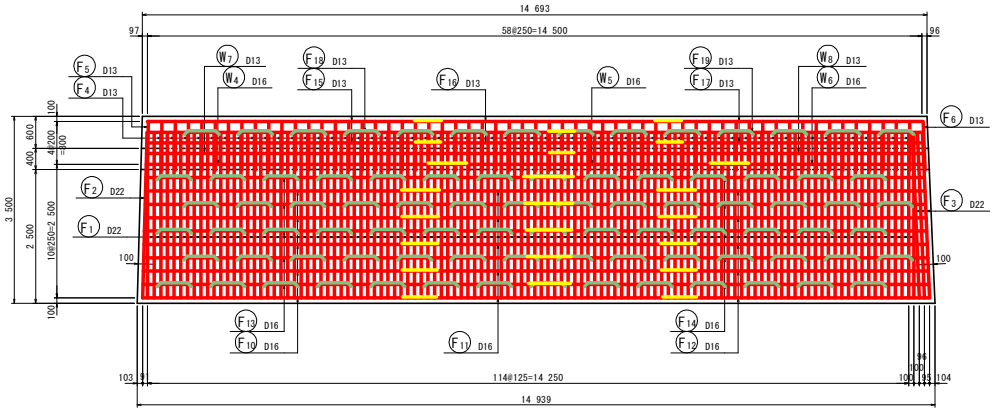

2 － 2
平断面図

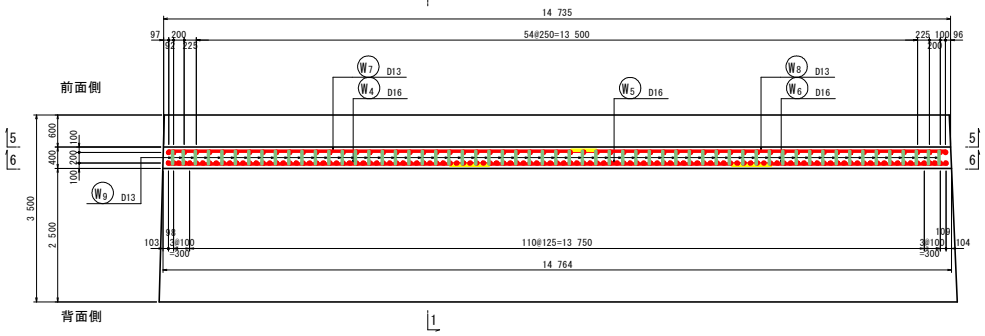

4 － 4
底版下面

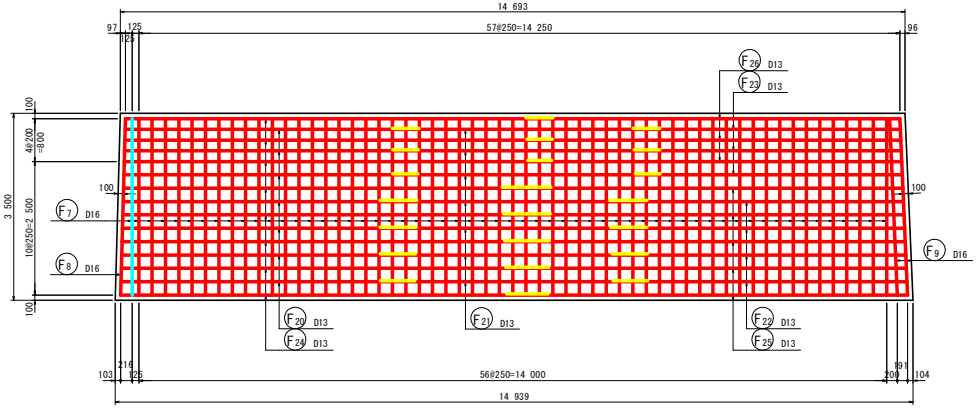

主鉄筋組立図
ctc125

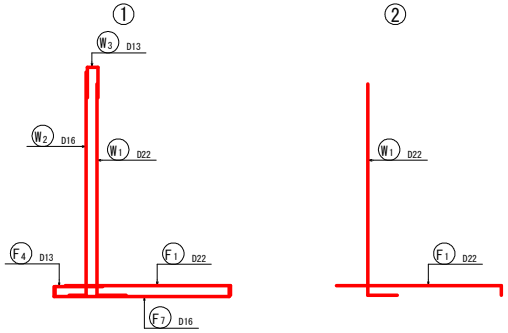

マーク図

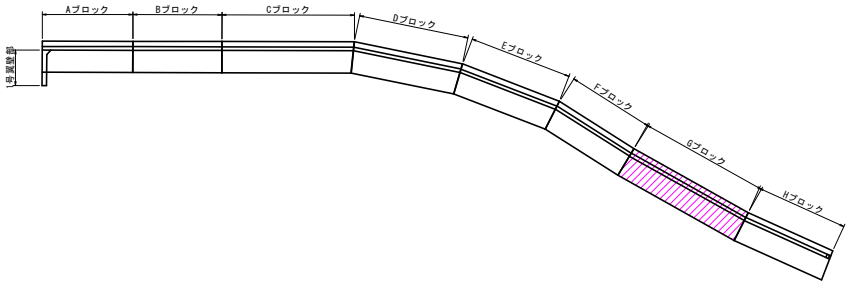

「本図面は新JISA0101(2003)に基づき作成した図面である」(外形寸法)

実施設計図面

工事名	R1那土 日和佐上那賀線 那賀・深森 道路詳細設計業務		
路線名等	(主)日和佐上那賀線		
工事箇所	那賀郡那賀町深森		
図面名	1号逆T式擁壁配筋図(その14)		
縮尺	1/50	図面番号	23 / 31
会社名			
事業者名	徳島県南部総合県民局<那賀庁舎>		

1号逆T式擁壁配筋図(その15)　S=1/50

(Gブロック)

5 － 5
竪壁前面



6 － 6
竪壁背面

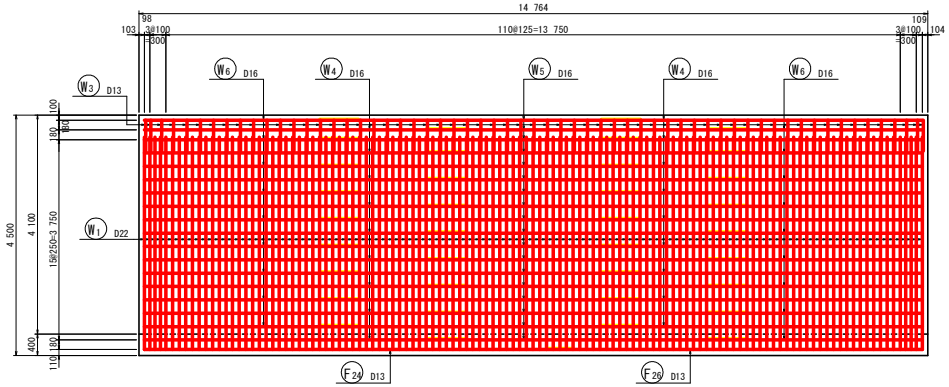

組　立　図　S=1:10

竪壁部

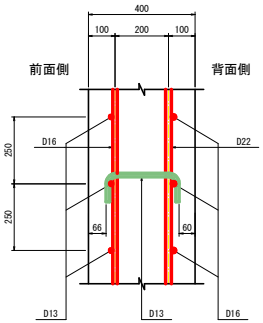

底版部

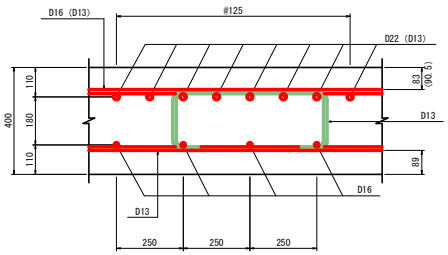

※( )内のす法はつま先部を示す。

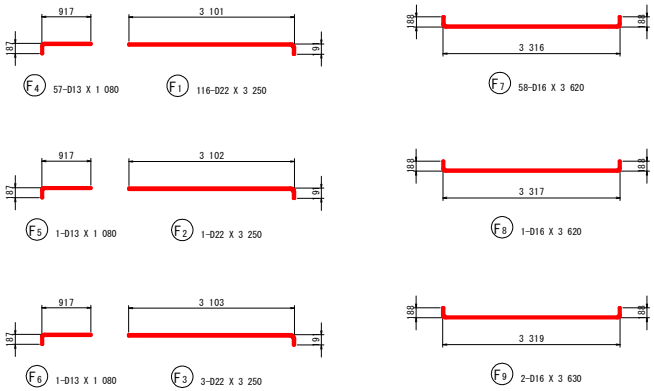

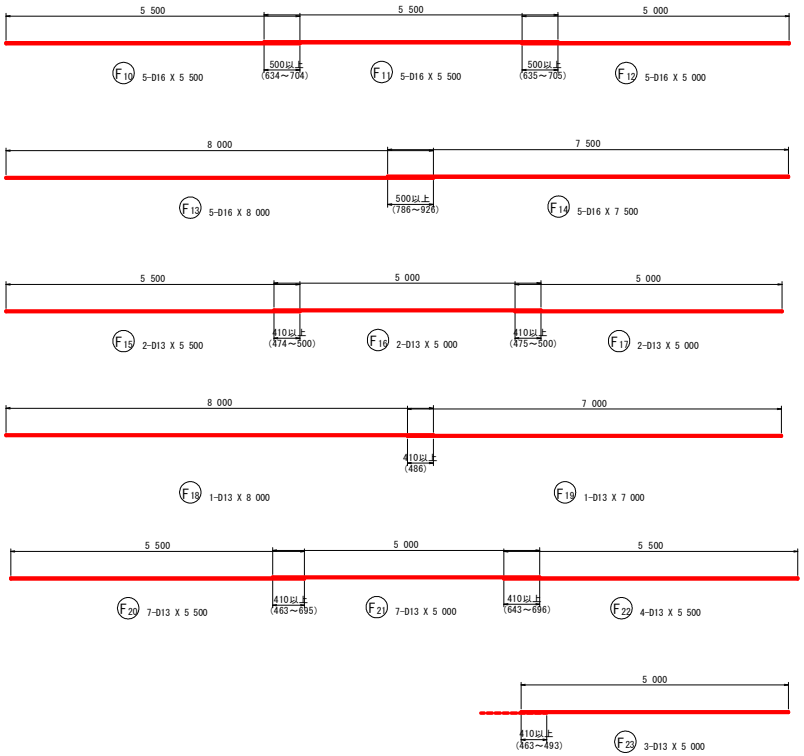

実施設計図面

工事名	R２那土 日和佐上那賀線 那賀・深森 道路改良工事		
路線名等	(主)日和佐上那賀線		
工事箇所	那賀郡那賀町深森		
図面名	1号逆T式擁壁配筋図(その15)		
縮尺	図示	図面番号	24 / 31
会社名			
事業者名	徳島県南部総合県民局<那賀庁舎>		

「本図面は新JISA0101(2003)に基づき作成した図面である」(外形寸法)

1号逆T式擁壁配筋図(その16)

S=1/50

(Gブロック)

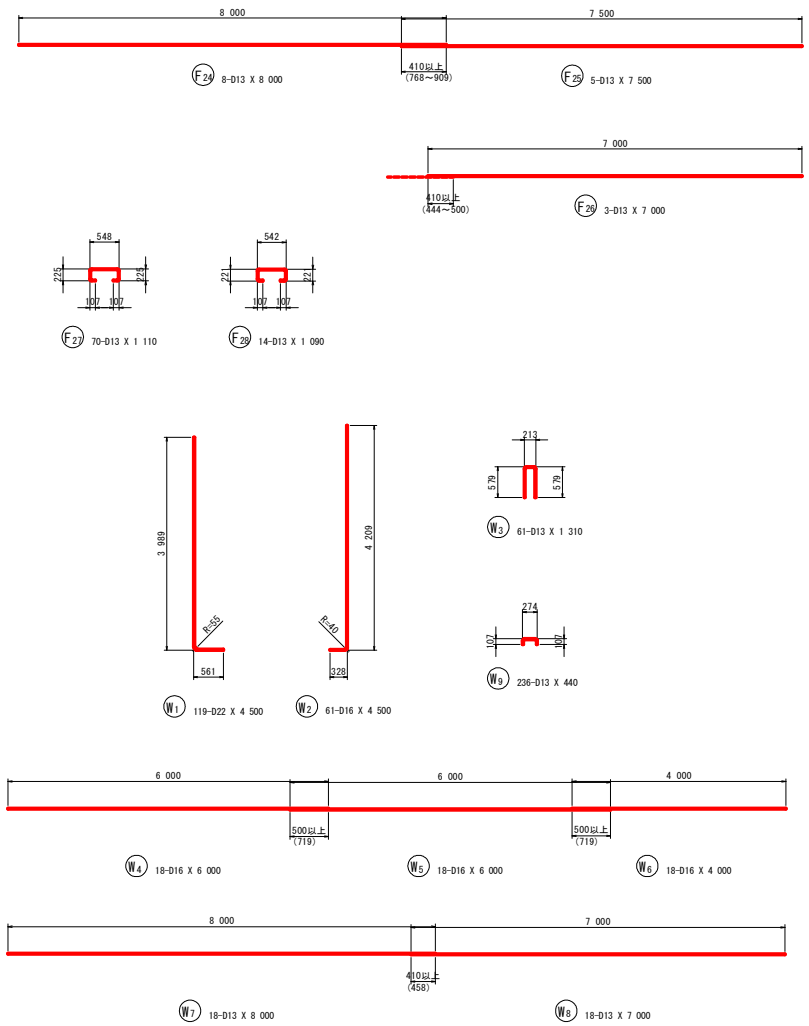

鉄筋質量表(SD345)

種別	径	長さ (mm)	本数	単位質量 (kg/m)	一本当り質量 (kg/本)	質量 (kg)	摘要
F 1	D22	3 250	116	3.04	9.88	1 146	
F 2	D22	3 250	1	3.04	9.88	10	
F 3	D22	3 250	3	3.04	9.88	30	
F 4	D13	1 080	57	0.995	1.07	61	
F 5	D13	1 080	1	0.995	1.07	1	
F 6	D13	1 080	1	0.995	1.07	1	
F 7	D16	3 620	58	1.56	5.65	328	
F 8	D16	3 620	1	1.56	5.65	6	
F 9	D16	3 630	2	1.56	5.66	11	
F 10	D16	5 500	5	1.56	8.58	43	
F 11	D16	5 500	5	1.56	8.58	43	
F 12	D16	5 000	5	1.56	7.80	39	
F 13	D16	8 000	5	1.56	12.48	62	
F 14	D16	7 500	5	1.56	11.70	59	
F 15	D13	5 500	2	0.995	5.47	11	
F 16	D13	5 000	2	0.995	4.98	10	
F 17	D13	5 000	2	0.995	4.98	10	
F 18	D13	8 000	1	0.995	7.96	8	
F 19	D13	7 000	1	0.995	6.97	7	
F 20	D13	5 500	7	0.995	5.47	38	
F 21	D13	5 000	7	0.995	4.98	35	
F 22	D13	5 500	4	0.995	5.47	22	
F 23	D13	5 000	3	0.995	4.98	15	
F 24	D13	8 000	8	0.995	7.96	64	
F 25	D13	7 500	5	0.995	7.46	37	
F 26	D13	7 000	3	0.995	6.97	21	
F 27	D13	1 110	70	0.995	1.10	77	
F 28	D13	1 090	14	0.995	1.08	15	
						2 210	
W 1	D22	4 500	119	3.04	13.68	1 628	
W 2	D16	4 500	61	1.56	7.02	428	
W 3	D13	1 310	61	0.995	1.30	79	
W 4	D16	6 000	18	1.56	9.36	168	
W 5	D16	6 000	18	1.56	9.36	168	
W 6	D16	4 000	18	1.56	6.24	112	
W 7	D13	8 000	18	0.995	7.96	143	
W 8	D13	7 000	18	0.995	6.97	125	
W 9	D13	440	236	0.995	0.44	104	
						2 955	
合計	D22	2 814 kg					
	D16	1 467 kg					
	D13	884 kg					
総質量		5 165 kg					

実施設計図面

工事名	R２那土 日和佐上那賀線 那賀・深森 道路改良工事		
路線名等	(主)日和佐上那賀線		
工事箇所	那賀郡那賀町深森		
図面名	1号逆T式擁壁配筋図(その16)		
縮尺	1/50	図面番号	25 / 31
会社名			
事業者名	徳島県南部総合県民局<那賀庁舎>		

「本図面は新JISA0101(2003)に基づき作成した図面である」(外形寸法)

1号逆T式擁壁配筋図(その17)

S=1/50

(Hブロック)

1 － 1
断面図

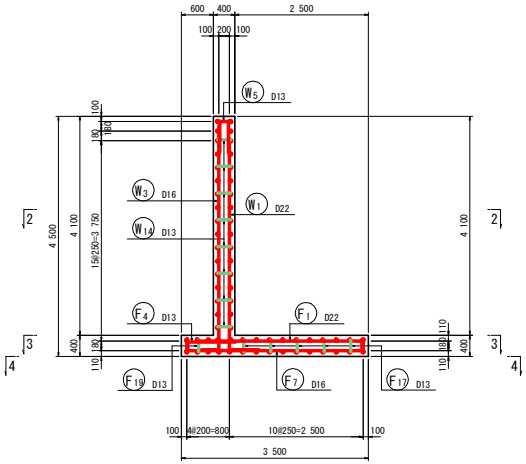

3 － 3
底版上面

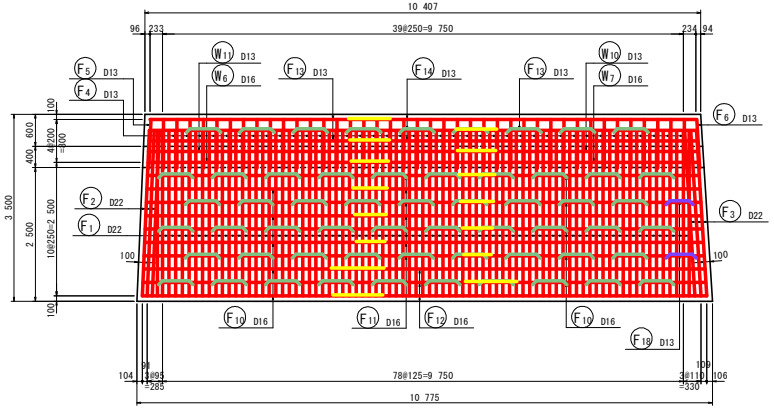

組　立　図　S=1:10

竪壁部

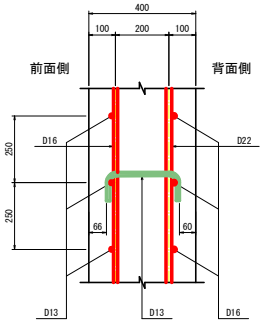

2 － 2
平断面図

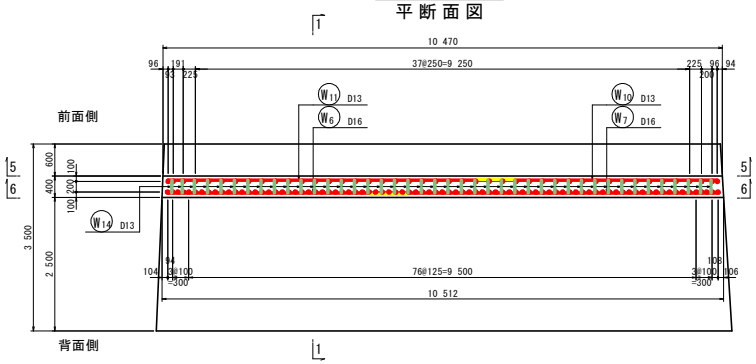

4 － 4
底版下面

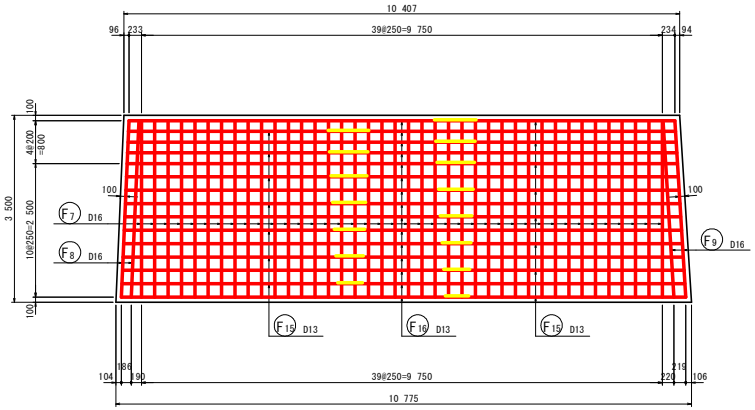

底版部

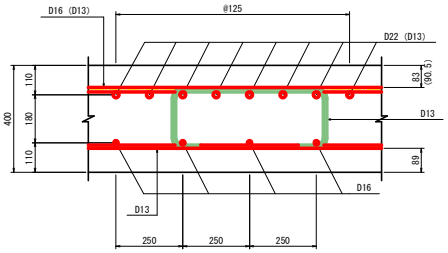

※( )内の寸法はつま先部を示す。

主鉄筋組立図
ctc125

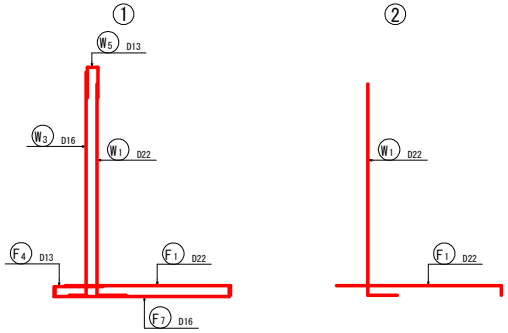

マーク図

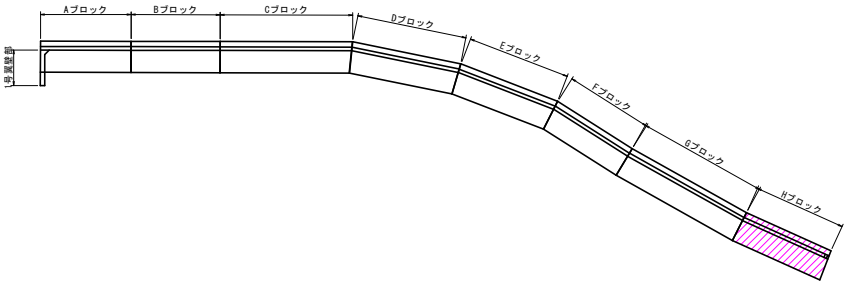

「本図面は新JISA0101(2003)に基づき作成した図面である」(外形寸法)

実施設計図面

工事名	R２那土 日和佐上那賀線 那賀・深森 道路改良工事		
路線名等	(主)日和佐上那賀線		
工事箇所	那賀郡那賀町深森		
図面名	1号逆T式擁壁配筋図(その17)		
縮尺	図示	図面番号	26 / 31
会社名			
事業者名	徳島県南部総合県民局<那賀庁舎>		

1号逆T式擁壁配筋図（その18）

S=1/50

（Hブロック）

5 － 5
竪壁前面

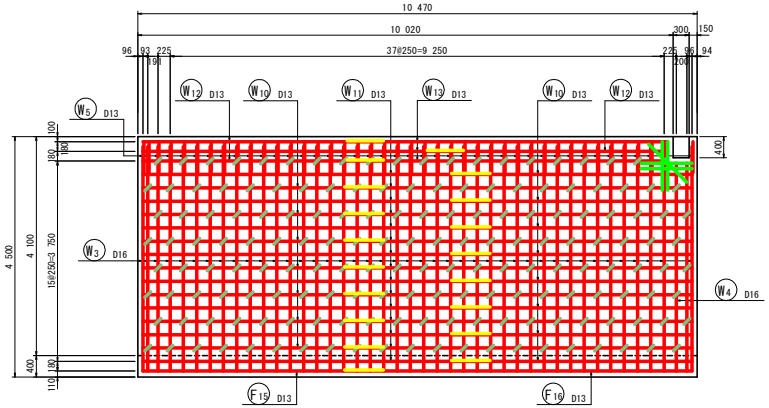

6 － 6
竪壁背面

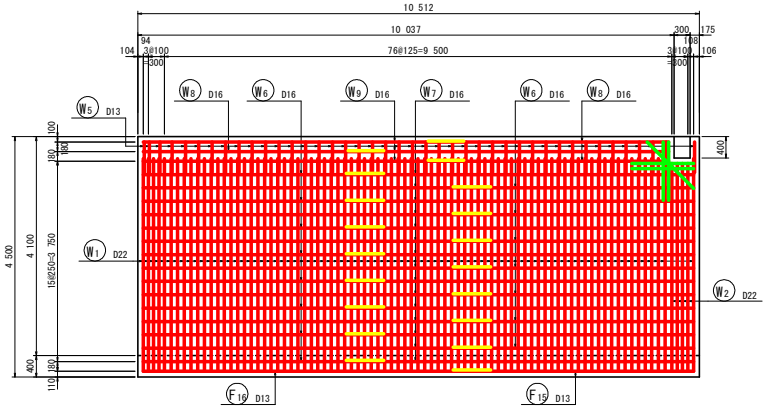

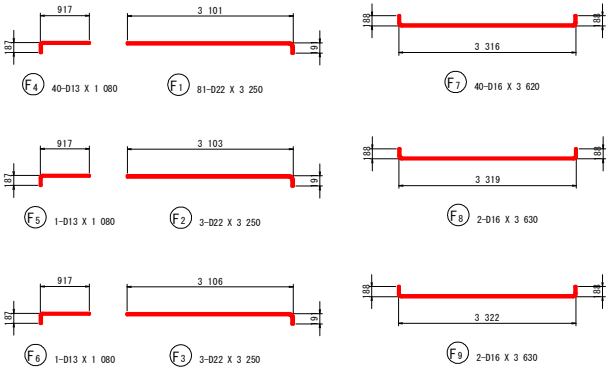

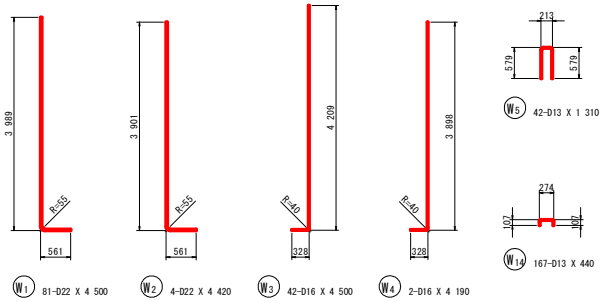

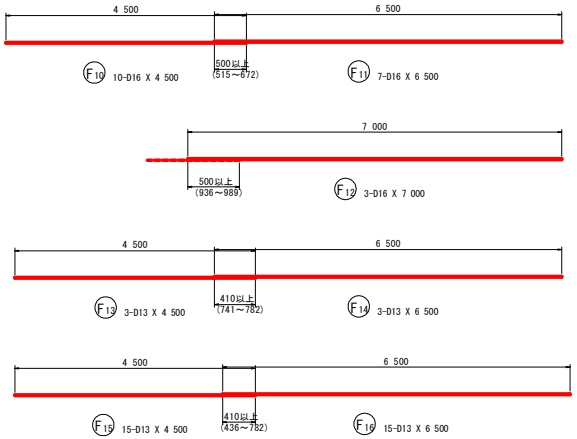

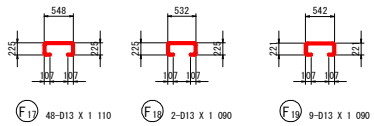

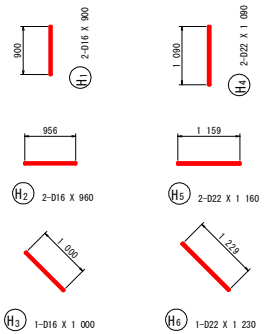

開口部補強鉄筋

（5 － 5）

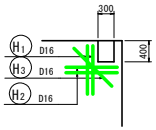

（6 － 6）

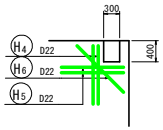

「本図面は新JISA0101(2003)に基づき作成した図面である」（外形寸法）

実施設計図面

工 事 名	R２那土 日和佐上那賀線 那賀・深森 道路改良工事		
路線名等	(主)日和佐上那賀線		
工事箇所	那賀郡那賀町深森		
図 面 名	1号逆T式擁壁配筋図(その18)		
縮 尺	1/50	図面番号	27 / 31
会 社 名			
事業者名	徳島県南部総合県民局<那賀庁舎>		

1号逆T式擁壁配筋図(その19)

(Hブロック)

鉄筋質量表(SD345)

種別	径	長さ (mm)	本数	単位質量 (kg/m)	一本当り質量 (kg/本)	質量 (kg)	摘要
F 1	D22	3 250	81	3.04	9.88	800	
F 2	D22	3 250	3	3.04	9.88	30	
F 3	D22	3 250	3	3.04	9.88	30	
F 4	D13	1 080	40	0.995	1.07	43	
F 5	D13	1 080	1	0.995	1.07	1	
F 6	D13	1 080	1	0.995	1.07	1	
F 7	D16	3 620	40	1.56	5.65	226	
F 8	D16	3 630	2	1.56	5.66	11	
F 9	D16	3 630	2	1.56	5.66	11	
F 10	D16	4 500	10	1.56	7.02	70	
F 11	D16	6 500	7	1.56	10.14	71	
F 12	D16	7 000	3	1.56	10.92	33	
F 13	D13	4 500	3	0.995	4.48	13	
F 14	D13	6 500	3	0.995	6.47	19	
F 15	D13	4 500	15	0.995	4.48	67	
F 16	D13	6 500	15	0.995	6.47	97	
F 17	D13	1 110	48	0.995	1.10	53	
F 18	D13	1 090	2	0.995	1.08	2	
F 19	D13	1 090	9	0.995	1.08	10	
						1 588	
W 1	D22	4 500	81	3.04	13.68	1 108	
W 2	D22	4 420	4	3.04	13.44	54	
W 3	D16	4 500	42	1.56	7.02	295	
W 4	D16	4 190	2	1.56	6.54	13	
W 5	D13	1 310	42	0.995	1.30	55	
W 6	D16	4 500	15	1.56	7.02	105	
W 7	D16	6 500	15	1.56	10.14	152	
W 8	D16	4 500	3	1.56	7.02	21	
W 9	D16	6 000	3	1.56	9.36	28	
W 10	D13	4 500	15	0.995	4.48	67	
W 11	D13	6 500	15	0.995	6.47	97	
W 12	D13	4 500	3	0.995	4.48	13	
W 13	D13	6 000	3	0.995	5.97	18	
W 14	D13	440	167	0.995	0.44	73	
						2 099	
H 1	D16	900	2	1.56	1.40	3	
H 2	D16	960	2	1.56	1.50	3	
H 3	D16	1 000	1	1.56	1.56	2	
H 4	D22	1 090	2	3.04	3.31	7	
H 5	D22	1 160	2	3.04	3.53	7	
H 6	D22	1 230	1	3.04	3.74	4	
						26	
		合計 D22			2 040 kg		
		D16			1 044 kg		
		D13			629 kg		
		総質量			3 713 kg		

実施設計図面

工事名	R2那土 日和佐上那賀線 那賀・深森 道路改良工事		
路線名等	(主)日和佐上那賀線		
工事箇所	那賀郡那賀町深森		
図面名	1号逆T式擁壁配筋図(その19)		
縮尺	-	図面番号	28 / 31
会社名			
事業者名	徳島県南部総合県民局<那賀庁舎>		

「本図面は新JISA0101(2003)に基づき作成した図面である」(外形寸法)

1号翼壁配筋図(その1)

S=1/50

1 － 1
前面図

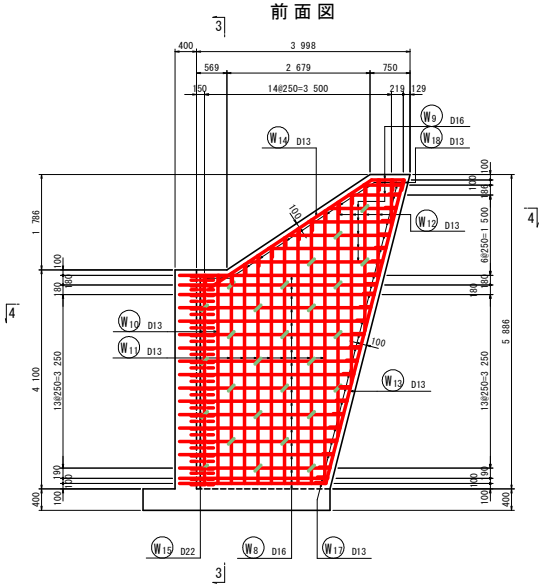

3 － 3
断面図

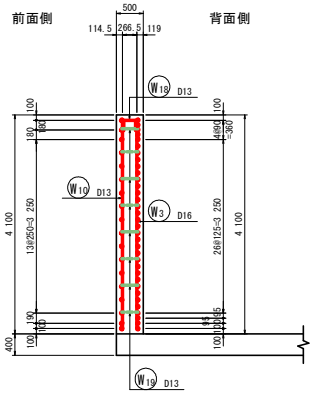

組 立 図

S=1:10

翼 壁 部

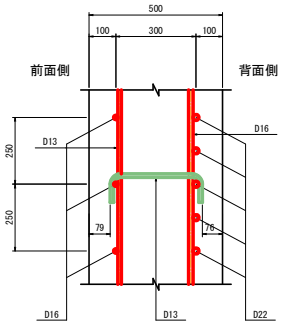

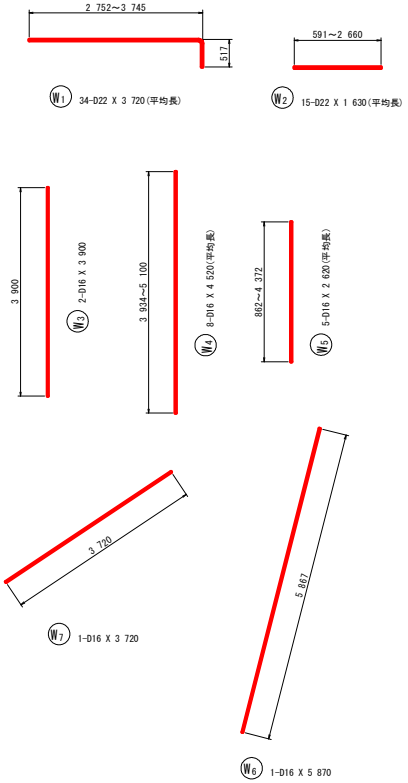

2 － 2
背面図

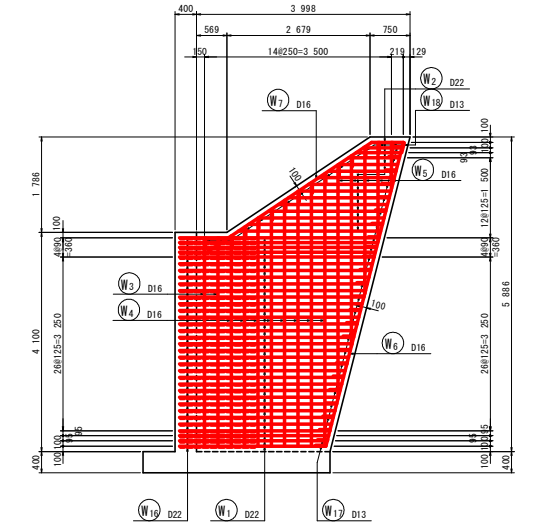

4 － 4
平断面図

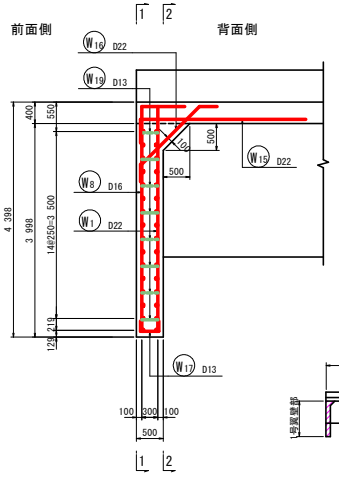

マーク図

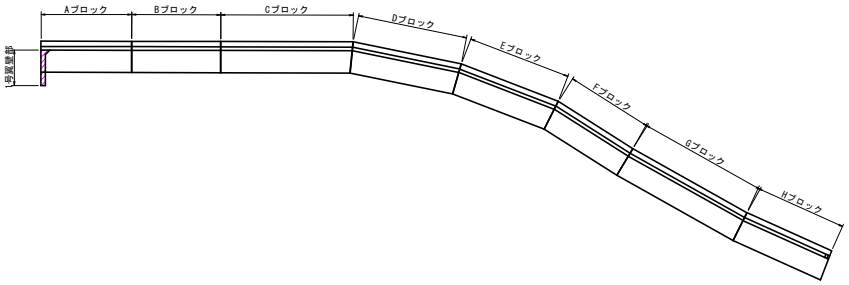

実施設計図面

工 事 名	R２那土 日和佐上那賀線 那賀・深森 道路改良工事		
路線名等	(主)日和佐上那賀線		
工事箇所	那賀郡那賀町深森		
図 面 名	1号翼壁配筋図(その1)		
縮 尺	図示	図面番号	29 / 31
会 社 名			
事業者名	徳島県南部総合県民局<那賀庁舎>		

「本図面は新JISA0101(2003)に基づき作成した図面である」(外形寸法)

1号翼壁配筋図(その2)

S=1/50

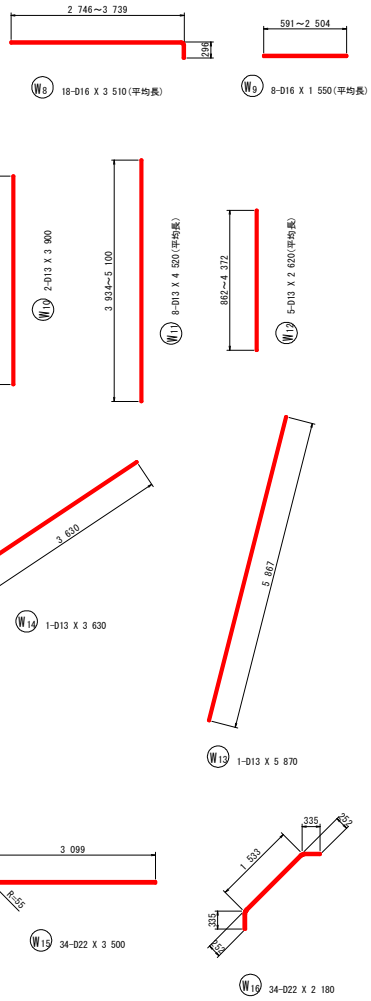

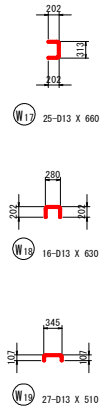

鉄筋質量表(SD345)

種別	径	長さ (mm)	本数	単位質量 (kg/m)	一本当り質量 (kg/本)	質量 (kg)	摘要
W 1	D22	3 720	34	3.04	11.31	385	(平均長)
W 2	D22	1 630	15	3.04	4.96	74	(平均長)
W 3	D16	3 900	2	1.56	6.08	12	
W 4	D16	4 520	8	1.56	7.05	56	(平均長)
W 5	D16	2 620	5	1.56	4.09	20	(平均長)
W 6	D16	5 870	1	1.56	9.16	9	
W 7	D16	3 720	1	1.56	5.80	6	
W 8	D16	3 510	18	1.56	5.48	99	(平均長)
W 9	D16	1 550	8	1.56	2.42	19	(平均長)
W 10	D13	3 900	2	0.995	3.88	8	
W 11	D13	4 520	8	0.995	4.50	36	(平均長)
W 12	D13	2 620	5	0.995	2.61	13	(平均長)
W 13	D13	5 870	1	0.995	5.84	6	
W 14	D13	3 630	1	0.995	3.61	4	
W 15	D22	3 500	34	3.04	10.64	362	
W 16	D22	2 180	34	3.04	6.63	225	
W 17	D13	660	25	0.995	0.66	17	
W 18	D13	630	16	0.995	0.63	10	
W 19	D13	510	27	0.995	0.51	14	
						1 375	

合計	D22	1 046 kg
	D16	221 kg
	D13	108 kg
総質量		1 375 kg

「本図面は新JISA0101(2003)に基づき作成した図面である」(外形寸法)

実施設計図面

工事名	R2那土 日和佐上那賀線 那賀・深森 道路改良工事		
路線名等	(主)日和佐上那賀線		
工事箇所	那賀郡那賀町深森		
図面名	1号翼壁配筋図(その2)		
縮尺	1/50	図面番号	30 / 31
会社名			
事業者名	徳島県南部総合県民局<那賀庁舎>		

工事用道路計画図（案）

S=1/500

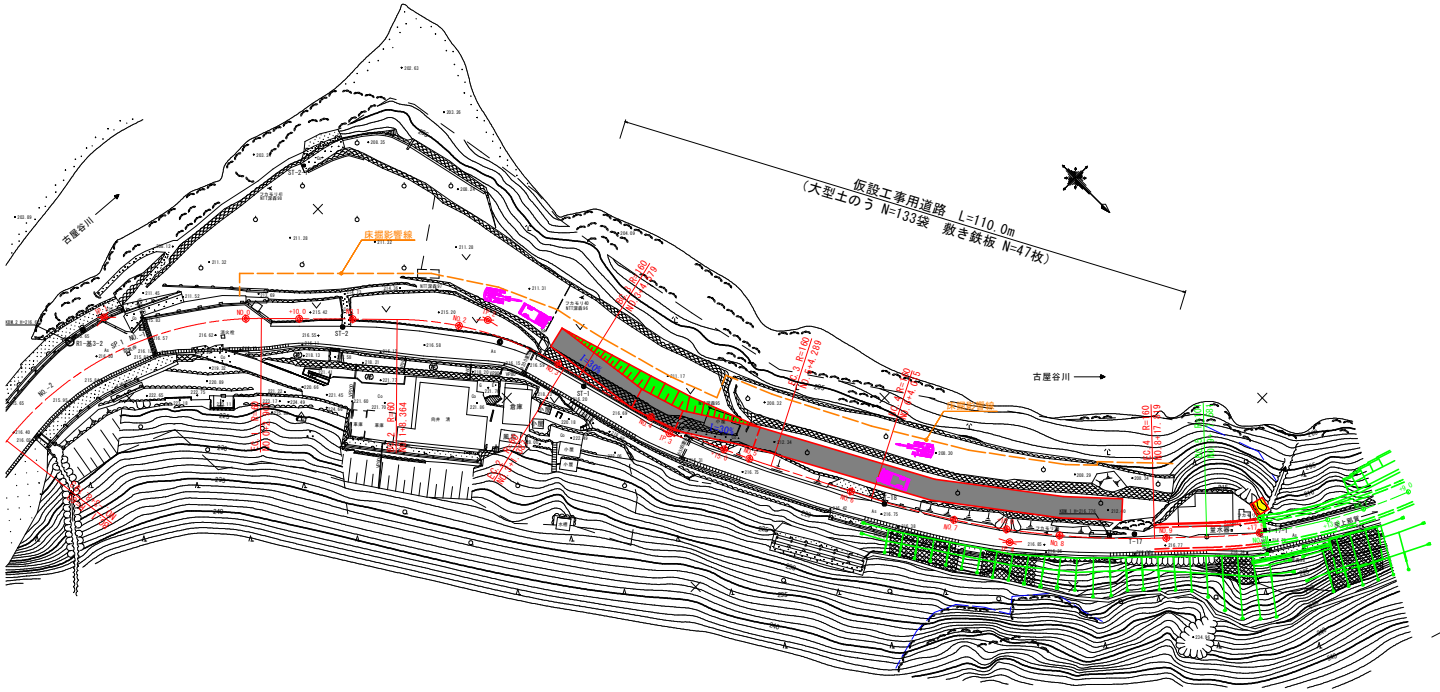

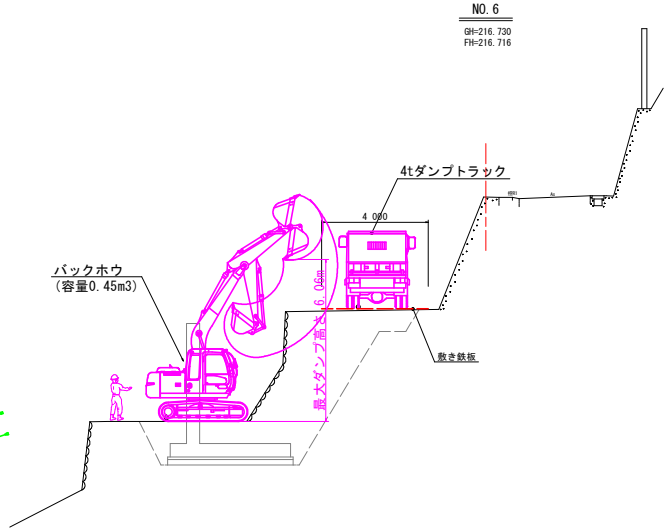

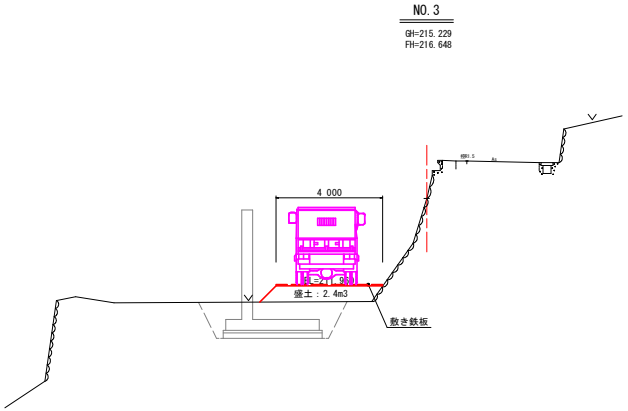

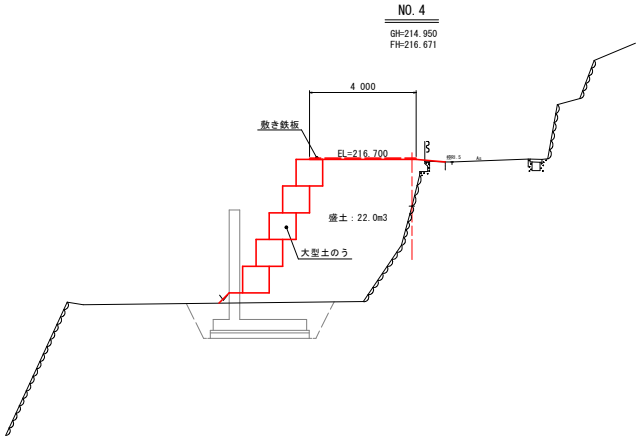

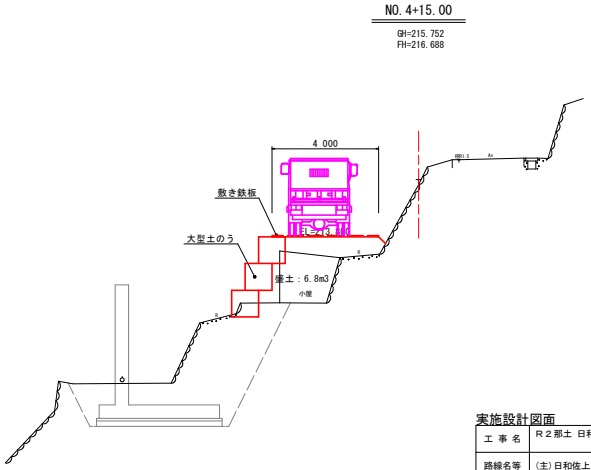

実施設計図面

工 事 名	R２那土 日和佐上那賀線 那賀・深森 道路改良工事		
路線名等	(主)日和佐上那賀線		
工事箇所	那賀郡那賀町深森		
図 面 名	工事用道路計画図（案）		
縮 尺	図示	図面番号	31 / 31
会 社 名			
事業者名	徳島県南部総合県民局<那賀庁舎>		